

Commission for Real Property Claims of Displaced Persons and Refugees

Opština : BIJELJINA

Posjedovni list : 817

Computer : SAR-INVENT5

ID : 12

Date : 11/2/2009

Katastarski srez BIJELJINA

Katastarska opština BIJELJINA 2

Katbr.	Posjedni	DIO	SV
41255	SAVEZ UDRUGA BORACA NAR.OSLOB.RA BIJELJINA,OMLADINSKA 1	1/1	1

Dio	Blok	Osnb	Podb	Brpl	Brsk	Naziv parcel	Kultura	Klasa	Površina	Br.prom.
	000	1618	0	1	894	UL.IVANA CANKARA	Vojnjak	3	15 28	
							Kuća i zgrada	0	3 85	
							Dvorište	0	5 00	
	000	1619	0	1	893	UL.IVANA CANKARA	Njiva	1	4 24	
	000	1620	0	1	894	UL.IVANA CANKARA	Njiva	1	2 29	
Pov. Ukupno:									30 66	

UKUPNO KAO POKRETNOSTI 31 12 1997



РЕПУБЛИКА СРПСКА
РЕПУБЛИЧКА УПРАВА ЗА ГЕОДЕТСКЕ
И ИМОВИНСКО-ПРАВНЕ ПОСЛОВЕ
БАЊАЛУКА
ПОДРУЧНА ЈЕДИНИЦА
БИЈЕЉИНА

Општина : БИЈЕЉИНА
Катастарски срез : БИЈЕЉИНСКИ СРЕЗ
Катастарска општина : БИЈЕЉИНА 2
Број : ~~210-0-16224/2009~~ 2112/957-117/09
Датум : 10.11.2009

На основу члана 32. Закона о премјеру и катастру непокретности ("Службени гласник Републике Српске", број 34/06), на захтјев ОХР-а из издаје се

ЛИСТ НЕПОКРЕТНОСТИ - ПРЕПИС

број: 5509 / 4

А лист

Подаци о кориснику на земљишту			
Матични број	Индикације корисника на земљишту	Сједиште или пребивалиште и адреса	Део посјела
600100006279	СУБНОР	БИЈЕЉИНА, ОМЛАДИНСКА 1	1/1

Подаци о земљишту							
Број парцеле	Број зграде	План Скица	Потес или улица и кућни бр.	Начин коришћења	Површина	Приход	СП
1618	1	018 94	ИВАНА ЦАНКАРА	воћњак 3	533	4.00	186/ 2008
		018 94	ИВАНА ЦАНКАРА	двориште	500	0.00	186/ 2008
	1	018 94	ИВАНА ЦАНКАРА	помоћна зграда	43	0.00	186/ 2008
	2	018 94	ИВАНА ЦАНКАРА	помоћна зграда	25	0.00	186/ 2008
Укупно:					1101	4.00	

А1 лист

Подаци о кориснику на згради				
Матични број	Индикације корисника	Део посједа	Број подул.	Примједба
0000001042457	ОПШТИНА БИЈЕЉИНА БИЈЕЉИНА, ТРГ КРАЉА ПЕТРА 1	1/1	1	

Подаци о згради и посебним дјеловима зграде								
Број подул.	Број парцеле	Број зграде	Објекат	ПДЗ	Начин коришћења	Површина	СП	
	Основни	Подбр.	Број улаза	Год. изг.	Врста објекта и основ изградње	Спратност		
1	1618	1	1	980	помоћна зграда 12 стални објекат без дозволе	43	186/ 2008	
1			2	980	помоћна зграда 12 стални објекат без дозволе	25	186/ 2008	

Накнада је ослобођена на основу члана 7. Закона о накнадама за коришћење података премјера и катастра некретнина ("Службени гласник РС", бр 19/96)



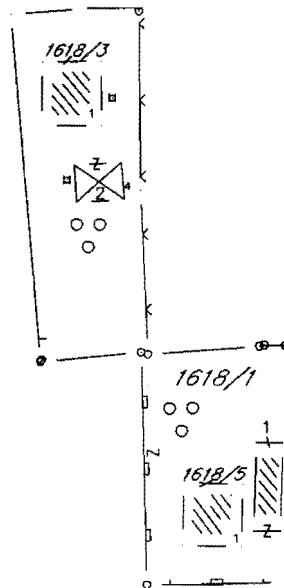
Шеф подручне јединице:

Привремено: Амиџић дипл. инж.

Подручна јединица БИЈЕЉИНА

КОПИЈА КАТАСТАРСКОГ ПЛАНА

Размјера 1: 1000



Катастарски подаци:


Број посједовног листа	Број парцеле		Култура и класа	Површина	Посједник
	Нови премјер	Стари премјер			

Број протокола: 21.12/952-117/09

Мјесто и датум: Бијељина, 10.11.2009.год.

Израдио:

Милош Јовић



Овјерава:


Милош Јовић

ORGAN KOJI VODI JAVNU EVIDENCIJU (naziv, sjedište, kontakt-podaci, ovlašteno službeno lice):

POSREDOVAČA NEKRETNOSTI BJELECI

Rbr.	PODACI O NEKRETNINAMA (prema posjednjem stanju u katastru)		
1.	NAZIV POLITIČKE OPŠTINE / OPĆINE	BJELECI	
2.	NAZIV KATASTARSKE OPŠTINE / OPĆINE	BJELECI II	
3.	BROJ POSJEDOVNOG LISTA LIST NEKRETNOSTI	5509	
4.	BROJ KATASTARSKE PARCELE (stari i novi premjer)	NOVI OPERAT	1618/1
		STARI OPERAT	NOVA EVIDENCIJA
5.	OZNAKA PARCELE	Vodnjak 3. kl. + Dvorište + Rumor' zeljda + Rumor' zeljda	
6.	POVRŠINA PARCELE	1161 m ²	
7.	PODACI O POSJEDNIKU (1 dio posjeda)	SURUOC	
8.	OSTALE NAPOMENE	549/05 (06.09.05) / 186/02 (08.05.08) - CIGEPANJE 379/05 (17.09.08) / 184/09 (24.05.09) - zemljište prikupio za evidenciju uof zeljda	

P.L. br. 5372, 5388, 5389, 5421
k.o. Bijeljina 2, pričinu se u svrhu pristojke.

A handwritten signature in black ink, consisting of several loops and a long vertical stroke extending downwards.



РЕПУБЛИКА СРПСКА
РЕПУБЛИЧКА УПРАВА ЗА ГЕОДЕТСКЕ
И ИМОВИНСКО-ПРАВНЕ ПОСЛОВЕ
БАЊАЛУКА
ПОДРУЧНА ЈЕДИНИЦА
БИЈЕЉИНА

Општина : БИЈЕЉИНА
Катастарски срез : БИЈЕЉИНСКИ СРЕЗ
Катастарска општина : БИЈЕЉИНА 2
Број : ~~21.0-0-16340/2009~~ 21 17/952-117/09
Датум : 11.11.2009

На основу члана 32. Закона о премјеру и катастру непокретности ("Службени гласник Републике Српске", број 34/06), на захтјев ОХР-а из издаје се

ЛИСТ НЕПОКРЕТНОСТИ - ПРЕПИС

број: 5372 / 2

А лист

Подаци о кориснику на земљишту			
Матични број	Индикације корисника на земљишту	Сједиште или пребивалиште и адреса	Дно посједа
1609946181348	ЖИВАНОВИЋ ПЕТРА СЛОБОДАН	БИЈЕЉИНА, В. ПУТНИКА 38	1/1

Подаци о земљишту								
Број парцеле	Број зграде		План Скица	Потес или улица и кућни бр.	Начин коришћења	Површина	Приход	СП
	Основни	Подбр.						
1618	2	1	018 94	УЛ.АЛЕКСЕ ШАНТИЋА	стамбена зграда	68	0.00	209/ 2009
		6	018 94	УЛ.АЛЕКСЕ ШАНТИЋА	двориште	470	0.00	209/ 2009
		1	018 94	УЛ.АЛЕКСЕ ШАНТИЋА	помоћна зграда	32	0.00	209/ 2009
Укупно:						570	0.00	

А1 лист

Подаци о кориснику на згради				
Матични број	Индикације корисника	Дно посједа	Број подул.	Примједба
1609946181348	ЖИВАНОВИЋ ПЕТРА СЛОБОДАН БИЈЕЉИНА, В. ПУТНИКА 38	1/1	1	

Подаци о згради и посебним дјеловима зграде								
Број подул.	Број парцеле		Број зграде	Објект Број улаза	ПДЗ Год. изг.	Начин коришћења Врста објекта и основ изградње	Површина Спратност	СП
	Основни	Подбр.						
1	1618	2	1		968	стамбена зграда 11 стални објект са дозволом	68	209/ 2009
1					1	помоћна просторија	10 ПД	209/ 2009
1					2	двособан стан	50 ПР	209/ 2009
1		6	1		980	помоћна зграда 12 стални објект без дозволе	32	209/ 2009

Накнада је ослобођена на основу члана 7. Закона о накнадама за коришћење података премјера и катастра некретнина ("Службени гласник РС", бр 19/96).

Шеф подручне јединице:



Драгутин Амић дил.инж.

ORGAN KOJI VODI JAVNU EVIDENCIJU (naziv, sjedište, kontakt-podaci, ovlašteno službeno lice):
 ПОДРУЧНА ЈЕДНИЦА БИЈЕЛИЦА

Rbr.	PODACI O NEKRETNINAMA (prema posljednjem stanju u katastru)		
1.	NAZIV POLITIČKE OPŠTINE / OPĆINE	Бијелица	
2.	NAZIV KATASTARSKE OPŠTINE / OPĆINE	Бијелица II	
3.	BROJ POSJEDOVNOG LISTA Лист непокретности	5372	
4.	BROJ KATASTARSKE PARCELE (stari i novi premjer)	NOVI OPERAT	1618/2
		STARI OPERAT	1618/6
5.	OZNAKA PARCELE	СТАМБЕНА ЗЕМЉА, Двојачиште + помоћна ЗЕМЉА	
6.	POVRSINA PARCELE	68 m ² 502 m ²	
7.	PODACI O POSJEDNIKU (I dio posjeda)	Ћивановић (Петрић) Слободан, 9/1	
8.	OSTALE NAPOMENE	откуп СТАВА, СТАЊА СУСТАВ	



РЕПУБЛИКА СРПСКА
РЕПУБЛИЧКА УПРАВА ЗА ГЕОДЕТСКЕ
И ИМОВИНСКО-ПРАВНЕ ПОСЛОВЕ
БАЊАЛУКА
ПОДРУЧНА ЈЕДИНИЦА
БИЈЕЉИНА

Општина : БИЈЕЉИНА
Катастарски срез : БИЈЕЉИНСКИ СРЕЗ
Катастарска општина : БИЈЕЉИНА 2
Број : ~~21.0-0-16341/2009~~ 21.12/952-177/09
Датум : 11.11.2009

На основу члана 32. Закона о премјеру и катастру непокретности ("Службени гласник Републике Српске", број 34/06), на захтјев ОХР-а из издаје се

ЛИСТ НЕПОКРЕТНОСТИ - ПРЕПИС

број: 5388 / 0

А лист

Подаци о кориснику на земљишту			
Матични број	Индикације корисника на земљишту	Сједиште или пребивалиште и адреса	Део посједа
1804960156965	БАНОВИЋ ШЋЕПАНА СНЕЖАНА	БИЈЕЉИНА,МОСКОВСКА 10	1/1

Подаци о земљишту								
Број парцеле	Број зграде	План	Потес или	Начин коришћења	Површина	Приход	СП	
Основни	Подб.	Скица	улица и кућни бр.					
1618	3	1	018 94	УЛ.АЛЕКСЕ ШАНТИЋА	стамбена зграда	68	0.00	0/ 0
Укупно:					68	0.00		

А1 лист

Подаци о кориснику на згради				
Матични број	Индикације корисника	Део посједа	Број подул.	Примједба
	Сједиште или пребивалиште и адреса			
1804960156965	БАНОВИЋ ШЋЕПАНА СНЕЖАНА БИЈЕЉИНА,МОСКОВСКА 10	1/1	1	

Подаци о згради и посебним дјеловима зграде							
Број подул.	Број парцеле	Број зграде	Објекат	ПДЗ	Начин коришћења	Површина	СП
	Основни	Подб.	Број улаза	Год. изг.	Врста објекта и основ изградње	Спратност	
1	1618	3	1		стамбена зграда	68	0/ 0
1				1	11 стални објекат са дозволом помоћна просторија	11 ПД	0/ 0
1				2	двособан стан	58 ПР	0/ 0

Накнада је ослобођена на основу члана 7. Закона о накнадама за коришћење података премјера и катастра некретнина ("Службени гласник РС", бр 19/96).

и Шеф подручне јединице:

Драгутин Амиџић дипл.инж.

ORGAN KOJI VODI JAVNU EVIDENCIJU (naziv, sjedište, kontakt-podaci, ovlašteno službeno lice):

POSREDOVAČNA JEDINICA BITEVIJA

Rbr.	PODACI O NEKRETNINAMA (prema posljednjem stanju u katastru)		
1.	NAZIV POLITIČKE OPŠTINE / OPĆINE	BITEVIJA	
2.	NAZIV KATASTARSKE OPŠTINE / OPĆINE	BITEVIJA	
3.	BROJ POSJEDOVNOG LISTA LIST NEKRETNOSTI	5388	
4.	BROJ KATASTARSKE PARCELE (stari i novi premjer)	NOVI OPERAT	1618/3
		STARI OPERAT	KUVA EVIDENCIJA
5.	OZNAKA PARCELE	STAMBENA 266A DA	
6.	POVRSINA PARCELE	68 m ²	
7.	PODACI O POSJEDNIKU (i dio posjeda)	BANUK (JERPAČA) ŠMEŠAVA , sn 1/1	
8.	OSTALE NAPOMENE	UKUP STAJA	



РЕПУБЛИКА СРПСКА
РЕПУБЛИЧКА УПРАВА ЗА ГЕОДЕТСКЕ
И ИМОВИНСКО-ПРАВНЕ ПОСЛОВЕ
БАЊАЛУКА
ПОДРУЧНА ЈЕДИНИЦА
БИЈЕЉИНА

Општина : БИЈЕЉИНА
Катастарски срез : БИЈЕЉИНСКИ СРЕЗ
Катастарска општина : БИЈЕЉИНА 2
Број : 21-0-0-16342/2009 21.12/952-117/09
Датум : 11.11.2009

На основу члана 32. Закона о премјеру и катастру непокретности ("Службени гласник Републике Српске", број 34/06), на захтјев ОХР-а
из издаје се

ЛИСТ НЕПОКРЕТНОСТИ - ПРЕПИС

број: 5389 / 2

А лист

Подаци о кориснику на земљишту			
Матични број	Индикације корисника на земљишту	Сједиште или пребивалиште и адреса	Део посједа
1707968183583	СТОЈИЋ ЖИВАНА СРЕТЕН	УГЉЕВИК, ТУЋЕВАЦ ББ	1/1

Подаци о земљишту								
Број парцеле	Број зграде	План Скица	Потес или улица и кућни бр.	Начин коришћења	Површина	Приход	СП	
Основни	Подбр.							
1618	4	1	018 94	УЛ.АЛЕКСЕ ШАНГИЋА	стамбена зграда	68	0.00	431/ 2008
	7		018 94	ИВАНА ЦАНКАРА	воћњак 3	25	0.19	431/ 2008
			018 94	ИВАНА ЦАНКАРА	двориште	500	0.00	431/ 2008
		3	018 94	ИВАНА ЦАНКАРА	помоћна зграда	13	0.00	431/ 2008
Укупно:					606	0.19		

А1 лист

Подаци о кориснику на згради				
Матични број	Индикације корисника	Део посједа	Број подул.	Примједба
	Сједиште или пребивалиште и адреса			
1707968183583	СТОЈИЋ ЖИВАНА СРЕТЕН УГЉЕВИК, ТУЋЕВАЦ ББ	1/1	1	

Подаци о згради и посебним дјеловима зграде							
Број подул.	Број парцеле	Број зграде	Објекат	ПДЗ	Начин коришћења	Површина	СП
	Основни	Подбр.	Број улаза	Год. изг.	Врста објекта и основ изградње	Спратност	
1	1618	4	1		стамбена зграда	68	431/ 2008
					11 стални објекат са дозволом		
1				1	помоћна просторија	10	431/ 2008
						ПД	
1				2	двособан стан	54	431/ 2008
						ПР	
1		7	3		помоћна зграда	13	431/ 2008
				980	12 стални објекат без дозволе		

Накнада је ослобођена на основу члана 7. Закона о накнадама за коришћење података премјера и катастра некретнина ("Службени гласник РС", бр 19/96).

Шеф подручне јединице:

Михајловић С.

Драгутин Амиџић дипл.инж.

ORGAN KOJI VODI JAVNU EVIDENCIJU (naziv, sjedište, kontakt-podaci, ovlašteno službeno lice):

ПОДРУЧЈЕ ЈЕДИНЦА БИЈЕЛЈАК

Rbr.	PODACI O NEKRETNINAMA (prema posljednjem stanju u katastru)		
1.	NAZIV POLITIČKE OPŠTINE / OPĆINE	БИЈЕЛЈАК	
2.	NAZIV KATASTARSKE OPŠTINE / OPĆINE	БИЈЕЛЈАК II	
3.	BROJ POSJEDOVNOG LISTA Лист некретности	5389	
4.	BROJ KATASTARSKE PARCELE (stari i novi premjer)	NOVI OPERAT	1618/4 , 1618/7
		STARI OPERAT	NOVA EVIDENCIJA
5.	OZNAKA PARCELE	СТАМ. ПЕКАНА , вучујак + двориште + шум. зем.	
6.	POVRSINA PARCELE	68 m ² 538 m ²	
7.	PODACI O POSJEDNIKU (i dio posjeda)	STOJIC' (ŽIVANAK) SČETEN , ЈН 1/1	
8.	OSTALE NAPOMENE	ОТЛУК СТАНА I ЕТАЖНО УЛАЖЊЕ	



РЕПУБЛИКА СРПСКА
РЕПУБЛИЧКА УПРАВА ЗА ГЕОДЕТСКЕ
И ИМОВИНСКО-ПРАВНЕ ПОСЛОВЕ
БАЊАЛУКА
ПОДРУЧНА ЈЕДИНИЦА
БИЈЕЉИНА

Општина : БИЈЕЉИНА
Катастарски срез : БИЈЕЉИНСКИ СРЕЗ
Катастарска општина : БИЈЕЉИНА 2
Број : ~~21.0-0-16343/2009~~ 21.11/957-117/09
Датум : 11.11.2009

На основу члана 32. Закона о премјери и катастру непокретности ("Службени гласник Републике Српске", број 34/06), на захтјев ОХР-а из издаје се

ЛИСТ НЕПОКРЕТНОСТИ - ПРЕПИС

број: 5421 / 0

А лист

Подаци о кориснику на земљишту			
Матични број	Индикације корисника на земљишту	Сједиште или пребивалиште и адреса	Део посједа
2911952180851	УРОШЕВИЋ ДРАГЕ МИОДРАГ	БИЈЕЉИНА, АЛЕКСЕ ШАНТИЋА 1	1/1


Подаци о земљишту								
Број парцеле	Број зграде	План	Потес или улица и кућни бр.	Начин коришћења	Површина	Приход	СП	
Основни	Подбр.	Скниа						
1618	5	1	018 94	КРУШЕВЉЕ	стамбена зграда	68	0.00	0/ 0
Укупно:						68	0.00	

А1 лист

Подаци о кориснику на згради				
Матични број	Индикације корисника	Део посједа	Број подул.	Примједба
Сједиште или пребивалиште и адреса				
2911952180851	УРОШЕВИЋ ДРАГЕ МИОДРАГ БИЈЕЉИНА, АЛЕКСЕ ШАНТИЋА 1	1/1	1	

Подаци о згради и посебним дјеловима зграде								
Број подул.	Број парцеле	Број зграде	Објект	ПДЗ	Начин коришћења	Површина	СП	
	Основни	Подбр.	Број улаза	Год. изг.	Врста објекта и основ изградње	Спратност		
1	1618	5	1		стамбена зграда	68	0/	0
1				1	11 стални објект са дозволом помоћна просторија	9	0/	0
1				2	двособан стан	52	0/	0
						ПД		
						ПР		

Накнада је ослобођена на основу члана 7. Закона о накнадама за коришћење података премјера и катастра некретнина ("Службени гласник РС", бр 18/99)



Шеф подручне јединице:

Драгутин Амиџић
Драгутин Амиџић дипл.инж.

ORGAN KOJI VODI JAVNU EVIDENCIJU (naziv, sjedište, kontakt-podaci, ovlašteno službeno lice):

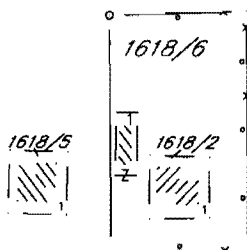
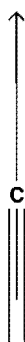
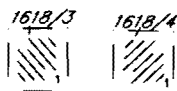
POSREDOVAČKA AGENCIJA BITECIJAN

Rbr.	PODACI O NEKRETNINAMA (prema posljednjem stanju u katastru)		
1.	NAZIV POLITIČKE OPŠTINE / OPĆINE	BITECIJAN	
2.	NAZIV KATASTARSKE OPŠTINE / OPĆINE	BITECIJAN II	
3.	BROJ POSJEDOVNOG LISTA LIST NEKRETNOSTI	5424	
4.	BROJ KATASTARSKE PARCELE (stari i novi premjer)	NOVI OPERAT	1618/5
		STARI OPERAT	NOVA EVIDENCIJA
5.	OZNAKA PARCELE	STAMBENI ZEMLJA	
6.	POVRSINA PARCELE	68	
7.	PODACI O POSJEDNIKU (i dio posjeda)	UČESNICI: MUDRAC JA 1/1	
8.	OSTALE NAPOMENE	OTKUP STARA - ETARNA KAMINJITVO	

Подручна јединица БИЈЕЉИНА

КОПИЈА КАТАСТАРСКОГ ПЛАНА

Размјера 1: 1000



Катастарски подаци:

Број посједовног листа	Број парцеле		Култура и класа	Површина	Посједник
	Нови премјер	Стари премјер			

Број протокола: 21.12/952-117/09

Мјесто и датум: Бијељина, 11.11.2009. год.

Израдио:

Mirajmbek Zvizdic



Овјерава:

Mirajmbek C.