



**РЕПУБЛИКА СРПСКА**  
**РЕПУБЛИЧКА УПРАВА ЗА ГЕОДЕТСКЕ**  
**И ИМОВИНСКО-ПРАВНЕ ПОСЛОВЕ**  
**БАЊАЛУКА**

**ПОДРУЧНА ЈЕДИНИЦА**  
**БИЈЕЉИНА**

Општина : БИЈЕЉИНА  
 Катастарски срез : БИЈЕЉИНСКИ СРЕЗ  
 Катастарска општина : БРОДАЦ ДОЊИ  
 Број : ~~21.0-0-16226/2009~~ 21-12/952-117/09  
 Датум : 10.11.2009

На основу члана 32. Закона о премјеру и катастру непокретности ("Службени гласник Републике Српске", број 34/06), на захтјев О Х Р из издаје се

**ЛИСТ НЕПОКРЕТНОСТИ - ПРЕПИС**

број: 836 / 0

**А лист**


Подаци о кориснику на земљишту			
Матични број	Индикације корисника на земљишту	Сједиште или пребивалиште и адреса	Део посједа
0000000088888	РЕПУБЛИЧКА УПРАВА ЦАРИНА	РЕПУБЛИКЕ СРПСКЕ	1/1

Подаци о земљишту								
Број парцеле	Број зграде	План	Потес или улица и кућни бр.	Начин коришћења	Површина	Приход	СП	Основни
								Полбр.
987	3	011	ЛУГ	шуме 3	930	3.32	15/ 2000	
988	2	010	ЛУГ	пашњак 2	670	0.66	15/ 2000	
	3	010	ЛУГ	пашњак 2	1001	0.99	15/ 2000	
989	3	010	ЛУГ	шуме 2	13255	73.45	15/ 2000	
	✓ 4	010	ЛУГ	шуме 4	3629	6.35	15/ 2000	
1013	2	010	ЛУГ	њива 4	540	3.92	15/ 2000	
		010	ЛУГ	њива 5	1051	5.47	15/ 2000	
1014		010	ЛУГ	њива 4	10240	74.34	15/ 2000	
		010	ЛУГ	њива 5	7072	36.80	15/ 2000	
1015		010	ЛУГ	њива 4	4250	30.86	15/ 2000	
		010	ЛУГ	њива 5	1605	8.35	15/ 2000	
1016	2	010	ЛУГ	њива 4	5030	36.52	15/ 2000	
		010	ЛУГ	њива 5	2349	12.22	15/ 2000	
1017	2	010	ЛУГ	њива 4	1107	8.04	15/ 2000	
		010	ЛУГ	њива 5	704	3.66	15/ 2000	
1018	2	010	ЛУГ	њива 4	5207	37.80	15/ 2000	
		010	ЛУГ	њива 5	2873	14.95	15/ 2000	
1019	2	010	ЛУГ	њива 4	2280	16.55	15/ 2000	

1019	2		010 09	ЛУГ	њива 5	1152	5.99	15/ 2000
1020	2		010 09	ЛУГ	њива 4	833	6.05	15/ 2000
			010 09	ЛУГ	њива 5	5066	26.36	15/ 2000
1026	2		011 11	ЛУГ	њива 4	3357	24.37	15/ 2000
2611	2		011 11	ЛУГ	канал	132	0.00	15/ 2000
2668	2		011 11	ЛУГ	некат.пут	348	0.00	15/ 2000
2669	2		011 11	ЛУГ	некат.пут	76	0.00	15/ 2000

Укупно: 74757 437.02

Накнада је ослобођена на основу члана 7. Закона о накнадама за коришћење података премјера и катастра некретнина ("Службени гласник РС", бр 19/96)

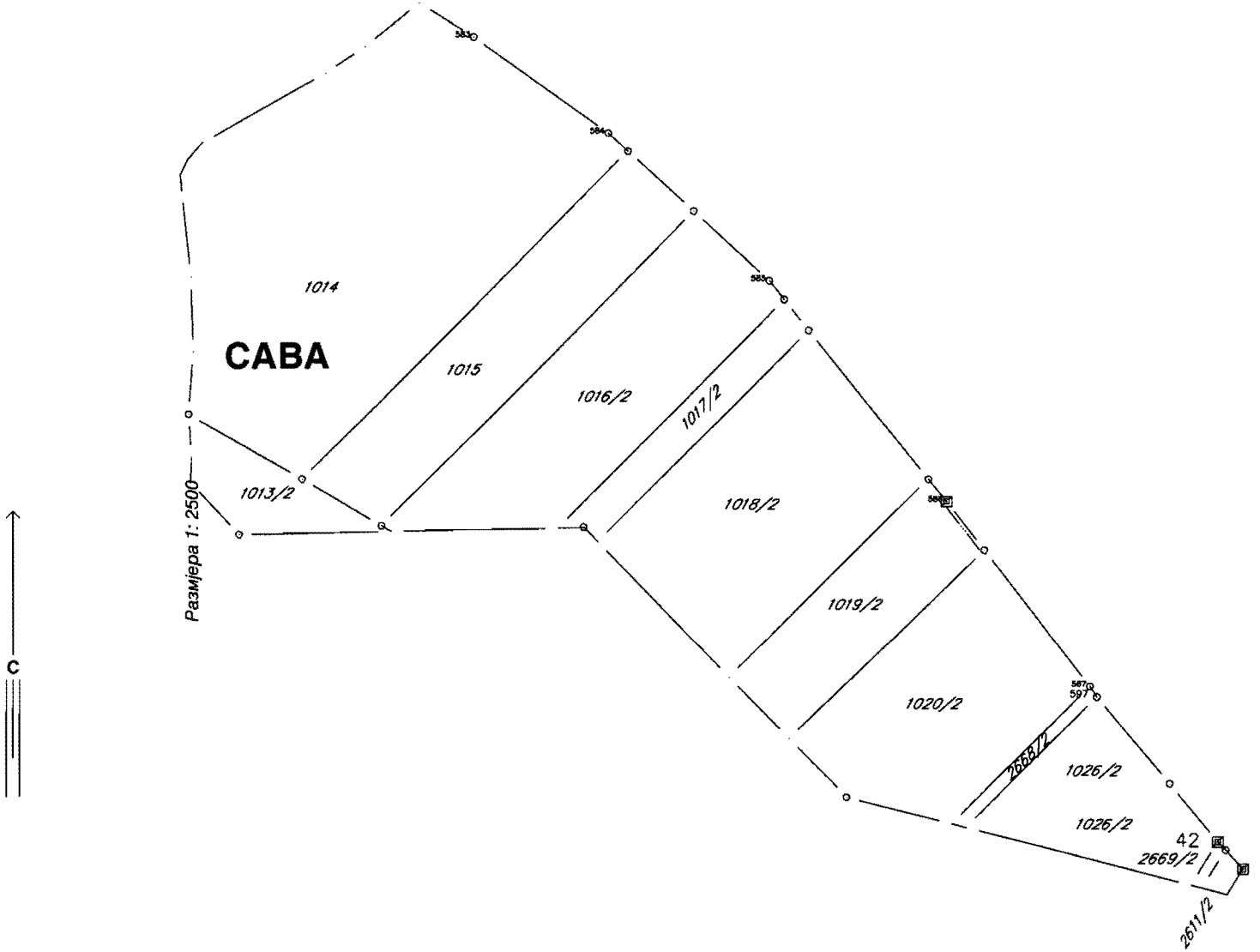


Место подручне јединице:

Амиџић дипл.инж.

Подручна јединица БИЈЕЉИНА

# КОПИЈА КАТАСТАРСКОГ ПЛАНА



Катастарски подаци:

Број посједовног листа	Број парцеле		Култура и класа	Површина	Посједник
	Нови премјер	Стари премјер			

Број протокола: 21.12/952-117/09


Мјесто и датум: Бијељина, 11.11.2009. год.

Израдио:

*Милошевић Јанко*

Овјерава: *a*

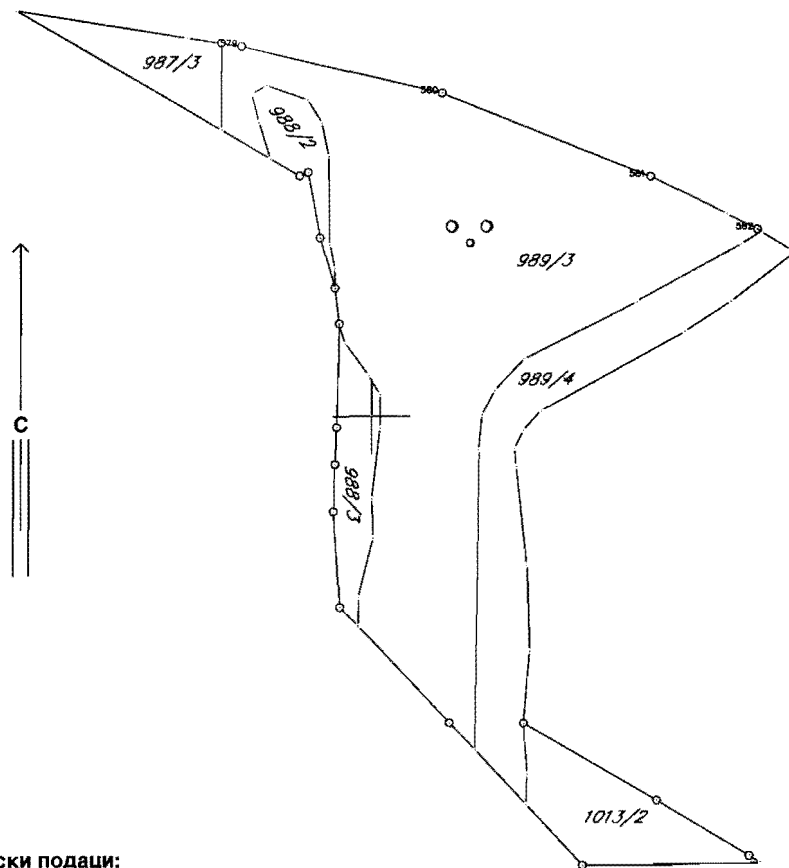
*Тоса*



Подручна јединица БИЈЕЉИНА

# КОПИЈА КАТАСТАРСКОГ ПЛАНА

Размјера 1: 2500



Катастарски подаци:


Број посједовног листа	Број парцеле		Култура и класа	Површина	Посједник
	Нови премјер	Стари премјер			

Број протокола: 21.12/952-117/09

Мјесто и датум: Бијељина, 10.11.2009. год.

Израдио:

Миланчевић Јовица



Овјерава:

Миланчевић

ORGAN KOJI VODI JAVNU EVIDENCIJU (naziv, sjedište, kontakti-podaci, ovlašteno službeno lice):

*Г.Ј. БЕЉЕВЉИНА*

Rbr.		PODACI O NEKRETNINAMA (prema posljednjem stanju u katastru)	
1.	NAZIV POLITIČKE OPŠTINE / OPĆINE	<i>БЕЉЕВЉИНА</i>	
2.	NAZIV KATASTARSKE OPŠTINE / OPĆINE	<i>БРОДАВСКОБРА</i>	
3.	BROJ POSJEDOVNOG LISTA	<i>836</i>	
4.	BROJ KATASTARSKE PARCELE (stari   novi premjer)	NOVI OPERAT	<i>987/3, 988/2, 988/3, 989/3, 989/4, 1013/2, 1014, 1015, 1016/2, 1017/2, 1018/2, 1019/2, 1020/2, 1026/2, 2661/2, 2668/2, 2669/2</i>
		STARI OPERAT	<i>✓</i>
5.	OZNAKA PARCELE	<i>ИШЕ, ПИШБАК, КУЛБА, У5, КИША, БЕКАТ. ОШ.</i>	
6.	POVRSINA PARCELE	<i>74.757</i>	
7.	PODACI O POSJEDNIKU (1 dio posjeda)	<i>ПЕНЈЕВЉИКА ШПРБА ЧАПРИНА</i>	
8.	OSTALE NAPOMENE	<i>ПОУЧЕНА: 15/2000, ПЕНЈЕКА: 5/09, 7/3, 1, 4, 2/00, 18/99 КАТРА: 2000</i>	

Politička općina/opština: **BIJELJINA**  
 Katastarska općina/opština: **BRODAC DONJI**

080-0-NAR-09-005247  
 NAR I RZ BROJ: \_\_\_\_\_

ZK uložak: **679**

## Zemljišnoknjižni izvadak

### A

#### Popisni list

Rbr	Broj zemljišta (parcele)	OZNAKA NEKRETNINA	Površina			Primjedba
			ha	a	m²	
1.	987/3	LUG šume 3. klase — 09 30	—	09	30	Podaci preuzeti 07. 09. 2005. iz katastra nekretnina.
2.	988/2	POLOJ; pašnjak 2. klase — 06 70	—	06	70	Podaci preuzeti iz katastra nekretnina dana 05.03.2007.godine iz k.k.ul.569 iste K.O.
3.	988/3	POLOJ; pašnjak 2. klase — 10 01	—	10	01	Podaci preuzeti iz katastra nekretnina dana 05.03.2007.godine iz k.k.ul.569 iste K.O.
4.	989/3	POLOJ; šume 2. klase 0001 32 55	0001	32	55	Podaci preuzeti iz katastra nekretnina dana 05.03.2007.godine iz k.k.ul.569 iste K.O.
5.	989/4	LUG šume 4. klase — 36 29	—	36	29	Podaci preuzeti 07. 09. 2005. iz katastra nekretnina.
6.	1013/2	LUG njiva 5. klase njiva 4. klase — 10 51 — 05 40	—	15	91	Podaci preuzeti 07. 09. 2005. iz katastra nekretnina.
7.	1014/0	LUG njiva 5. klase njiva 4. klase — 70 72 0001 02 40	0001	73	12	Podaci preuzeti 07. 09. 2005. iz katastra nekretnina.
8.	1015/0	LUG njiva 4. klase njiva 5. klase — 42 50 — 16 05	—	58	55	Podaci preuzeti 07. 09. 2005. iz katastra nekretnina.
9.	1016/2	LUG njiva 4. klase njiva 5. klase — 50 30 — 23 49	—	73	79	Podaci preuzeti 07. 09. 2005. iz katastra nekretnina.
10.	1017/2	LUG njiva 5. klase njiva 4. klase — 07 04 — 11 07	—	18	11	Podaci preuzeti 07. 09. 2005. iz katastra nekretnina.
11.	1018/2	LUG njiva 5. klase njiva 4. klase — 28 73 — 52 07	—	80	80	Podaci preuzeti 07. 09. 2005. iz katastra nekretnina.
12.	1019/2	LUG	—	34	32	Podaci preuzeti 07. 09. 2005. iz katastra

		njiva 5. klase	---	11	52				nekretnina.
		njiva 4. klase	---	22	80				
13.	1020/2	LUG njiva 5. klase njiva 4. klase	---	50 08	66 33	---	58	99	Podaci preuzeti 07. 09. 2005. iz katastra nekretnina.
14.	1026/2	LUG njiva 4. klase	---	33	57	---	33	57	Podaci preuzeti 07. 09. 2005. iz katastra nekretnina.
15.	2611/2	LUG kanal	---	01	32	---	01	32	Podaci preuzeti 07. 09. 2005. iz katastra nekretnina.
16.	2668/2	LUG nekategorisani put	---	03	48	---	03	48	Podaci preuzeti 07. 09. 2005. iz katastra nekretnina.
17.	2669/2	LUG nekategorisani put	---	00	76	---	00	76	Podaci preuzeti 07. 09. 2005. iz katastra nekretnina.

## B

### Vlasnički list


Rbr	UPISI	Primjedba
1.	Udio: 1/1      Tip:SVOJINA REPUBLIČKA UPRAVA CARINA REPUBLIKE SRPSKE, Adresa: ; JMB: null	Podaci preuzeti 07. 09. 2005. iz katastra nekretnina.

## C

### Teretni list

Rbr	UPISI	Iznos (KM)	Primjedba
	Nema tereta.		

Potpis referenta:



SUD / ORGAN KOJI VODI JAVNU EVIDENCIJU (naziv, sjedište, kontakt-podaci, ovlašteno službeno lice):  
**OSNOVNI SUD BIJE LJINA – Zemljišnoknjižna kancelarija Bijeljina, ul. Vuka Karadžića broj 3.**  
 Čosić Mediha, rukovodilac zemljišnoknjižne kancelarije, kontakt tel./fax. 055 / 206-230

Rbr.	PODACI O NEKRETNINAMA	31.12.1991.	18.03.2005.	Trenutno stanje
1.	NAZIV POLITIČKE OPŠTINE / OPĆINE	BIJE LJINA	BIJE LJINA	BIJE LJINA
2.	NAZIV KATASTARSKE OPŠTINE / OPĆINE	NEMA	BEOĐAC DOLGI	BEOĐAC DOLGI
3.	BROJ ZEMLJIŠNO-KNJIŽNOG ULOŠKA	NEMA	836	679
4.	OZNAKA NEKRETNINA (opis i površina)	NEMA	ŠUMA 930 m <sup>2</sup>	ŠUMA 930 m <sup>2</sup>
5.	BROJ ZEMLJIŠTA	STARI BROJ PARCELE	NEMA	NEMA
		NOVI BROJ PARCELE	987/3	987/3
6.	VRSTA / OBLIK IMOVINE / SVOJINE	NEMA	SVOJINA	SVOJINA
7.	NOSILAC PRAVA VLASNIŠTVA	NEMA	REPUBLIČKA UPRAVA CARINA R. SRPSKE	REPUBLIČKA UPRAVA CARINA R. SRPSKE
8.	NOSILAC PRAVA RASPOLAGANJA	NEMA	NEMA	NEMA
9.	NOSILAC PRAVA UPRAVLJANJA	NEMA	NEMA	NEMA
10.	NOSILAC PRAVA KORIŠTENJA	NEMA	NEMA	NEMA
11.	NOSILAC NEKOG DRUGOG STVARNOG PRAVA	NEMA	NEMA	NEMA
12.	TERETI I OGRANIČENJA	NEMA	NEMA	NEMA
13.	OSTALE NAPOMENE	NEKRETNINE BILE U POSTAVKU KEM 54 C 76 - IDENTIFIKACIJA NENOGUČA	NEMA	NEMA



SUD / ORGAN KOJI VODI JAVNU EVIDENCIJU (naziv, sjedište, kontakt-podaci, ovlašteno službeno lice):  
**OSNOVNI SUD BIJE LJINA – Zemljišnoknjižna kancelarija Bijeljina, ul. Vuka Karadžića broj 3.**  
 Čosić Mediha, rukovodilac zemljišnoknjižne kancelarije, kontakt tel./fax. 055 / 206-230

Rbr.	PODACI O NEKRETNINAMA	31.12.1991.	18.03.2005.	Trenutno stanje
1.	NAZIV POLITIČKE OPŠTINE / OPĆINE	BIJE LJINA	BIJE LJINA	BIJE LJINA
2.	NAZIV KATASTARSKE OPŠTINE / OPĆINE	NEMA	BEODAR DOKI	BEODAR DOKI
3.	BROJ ZEMLJIŠNO-KNJIŽNOG ULOŠKA	NEMA	836	679
4.	OZNAKA NEKRETNINA (opis i površina)	NEMA	PAŠNJAK 670 m <sup>2</sup>	PAŠNJAK 670 m <sup>2</sup>
5.	BROJ ZEMLJIŠTA	STARI BROJ PARCELE	NEMA	NEMA
		NOVI BROJ PARCELE	98812	98812
6.	VRSTA / OBLIK IMOVINE / SVOJINE	NEMA		
7.	NOSILAC PRAVA VLASNIŠTVA	NEMA	REPUBLIKA UPRAVA CARINA R. SRPSKE	REPUBLIKA UPRAVA CARINA R. SRPSKE
8.	NOSILAC PRAVA RASPOLAGANJA	NEMA	NEMA	NEMA
9.	NOSILAC PRAVA UPRAVLJANJA	NEMA	NEMA	NEMA
10.	NOSILAC PRAVA KORIŠTENJA	NEMA	NEMA	NEMA
11.	NOSILAC NEKOG DRUGOG STVARNOG PRAVA	NEMA	NEMA	NEMA
12.	TERETI I OGRANIČENJA	NEMA	NEMA	NEMA
13.	OSTALE NAPOMENE	NEKRETNINE BIJE LJ POSTARILU UPRISAJICE- IDENTIFIKACIJA NEKRETNOSTI	NEMA	NEMA

SUD / ORGAN KOJI VODI JAVNU EVIDENCIJU (naziv, sjedište, kontakt-podaci, ovlašteno službeno lice):  
**OSNOVNI SUD BIJE LJINA – Zemljišnoknjižna kancelarija Bijeljina, ul. Vuka Karadžića broj 3.**  
 Čosić Mediha, rukovodilac zemljišnoknjižne kancelarije, kontakt tel./fax. 055 / 206-230

Rbr.	PODACI O NEKRETNINAMA	31.12.1991.	18.03.2005.	Trenutno stanje
1.	NAZIV POLITIČKE OPŠTINE / OPĆINE	BIJE LJINA	BIJE LJINA	BIJE LJINA
2.	NAZIV KATAstarsKE OPŠTINE / OPĆINE	NEMA	BRODAC DOLGI	BRODAC DOLGI
3.	BROJ ZEMLJIŠNO-KNJIŽNOG ULOŠKA	NEMA	836	679
4.	OZNAKA NEKRETNINA (opis i površina)	NEMA	PAŠINAK 1001w2	PAŠINAK 1001w2
5.	BROJ ZEMLJIŠTA	STARI BROJ PARCELE	NEMA	NEMA
		NOVI BROJ PARCELE	988/3	988/3
6.	VRSTA / OBLIK IMOVINE / SVOJINE	NEMA	SVOJINA	SVOJINA
7.	NOSILAC PRAVA VLASNIŠTVA	NEMA	REPUBLIČKA UPRAVA CARINA R. SRPSKE	REPUBLIČKA UPRAVA CARINA R. SRPSKE
8.	NOSILAC PRAVA RASPOLAGANJA	NEMA	NEMA	NEMA
9.	NOSILAC PRAVA UPRAVLJANJA	NEMA	NEMA	NEMA
10.	NOSILAC PRAVA KORIŠTENJA	NEMA	NEMA	NEMA
11.	NOSILAC NEKOG DRUGOG STVARNOG PRAVA	NEMA	NEMA	NEMA
12.	TERETI I OGRANIČENJA	NEMA	NEMA	NEMA
13.	OSTALE NAPOMENE	NEKRETNINE BILE U POSTUPKU LOVAŠACIJE - OPREMLJENJE ZA HODOSIJA	NEMA	NEMA

SUD / ORGAN KOJI VODI JAVNU EVIDENCIJU (naziv, sjedište, kontakt-podaci, ovlašteno službeno lice):  
 OSNOVNI SUD BIJE LJINA – Zemljišnoknjižna kancelarija Bijeljina, ul. Vuka Karadžića broj 3.  
 Čosić Mediha, rukovodilac zemljišnoknjižne kancelarije, kontakt tel./fax. 055 / 206-230

Rbr.	PODACI O NEKRETNINAMA	31.12.1991.	18.03.2005.	Trenutno stanje
1.	NAZIV POLITIČKE OPŠTINE / OPĆINE	Bijeljina	Bijeljina	Bijeljina
2.	NAZIV KATASTARKE OPŠTINE / OPĆINE	NEMA	BEOGRAD DOLY	BEOGRAD DOLY
3.	BROJ ZEMLJIŠNO-KNJIŽNOG ULOŠKA	NEMA	836	679
4.	OZNAKA NEKRETNINA (opis i površina)	NEMA	ŠUMA 13255W2	ŠUMA 13255W2
5.	BROJ ZEMLJIŠTA	STARI BROJ PARCELE	NEMA	NEMA
		NOVI BROJ PARCELE	989/13	989/13
6.	VRSTA / OBLIK IMOVINE / SVOJINE	NEMA	SVOJINA	SVOJINA
7.	NOSILAC PRAVA VLASNIŠTVA	NEMA	REPUBLIČKA UPRAVA ČERINA R. SERBKE	REPUBLIČKA UPRAVA ČERINA R. SERBKE
8.	NOSILAC PRAVA RASPOLAGANJA	NEMA	NEMA	NEMA
9.	NOSILAC PRAVA UPRAVLJANJA	NEMA	NEMA	NEMA
10.	NOSILAC PRAVA KORIŠTENJA	NEMA	NEMA	NEMA
11.	NOSILAC NEKOG DRUGOG STVARNOG PRAVA	NEMA	NEMA	NEMA
12.	TERETI I OGRANIČENJA	NEMA	NEMA	NEMA
13.	OSTALE NAPOMENE	KUPUJINE BILE U POSJEDU LOKALNOG POSREDOVANJA NEKRETNIM		

SUD / ORGAN KOJI VODI JAVNU EVIDENCIJU (naziv, sjedište, kontakt-podaci, ovlašteno službeno lice):  
 OSNOVNI SUD BIJE LJINA – Zemljišnoknjižna kancelarija Bijeljina, ul. Vuka Karadžića broj 3.  
 Čović Mediha, rukovodilac zemljišnoknjižne kancelarije, kontakt tel./fax. 055 / 206-230

Rbr.	PODACI O NEKRETNINAMA	31.12.1991.	18.03.2005.	Trenutno stanje
1.	NAZIV POLITIČKE OPŠTINE / OPĆINE	BIJE LJINA	BIJE LJINA	BIJE LJINA
2.	NAZIV KATASTARSKE OPŠTINE / OPĆINE	NEHA	BEODAR DOKI	BEODAR DOKI
3.	BROJ ZEMLJIŠNO-KNJIŽNOG ULOŠKA	NEHA	836 ŠUMA 3629 m <sup>2</sup>	679 ŠUMA 3629 m <sup>2</sup>
4.	OZNAKA NEKRETNINA (opis i površina)	NEHA	NEHA	NEHA
5.	BROJ ZEMLJIŠTA	NEHA	NEHA	NEHA
6.	VRSTA / OBLIK IMOVINE / SVOJINE	NEHA	SVOTINA	SVOTINA
7.	NOSILAC PRAVA VLASNIŠTVA	NEHA	REPUBLIKA UPRNA CRINA REPUBLIKE SRPSKE	REPUBLIKA UPRNA CRINA REPUBLIKE SRPSKE
8.	NOSILAC PRAVA RASPOLAGANJA	NEHA	NEHA	NEHA
9.	NOSILAC PRAVA UPRAVLJANJA	NEHA	NEHA	NEHA
10.	NOSILAC PRAVA KORIŠTENJA	NEHA	NEHA	NEHA
11.	NOSILAC NEKOG DRUGOG STVARNOG PRAVA	NEHA	NEHA	NEHA
12.	TERETI I OGRANIČENJA	NEHA	NEHA	NEHA
13.	OSTALE NAPOMENE	NEKRETNINE BIJE LJ POSREDOVANJE – KONTAKTNA NEKRETNOST	NEHA	NEHA

SUD / ORGAN KOJI VODI JAVNU EVIDENCIJU (naziv, sjedište, kontakt-podaci, ovlašteno službeno lice):  
**OSNOVNI SUD BIJE LJINA – Zemljišnoknjižna kancelarija Bijeljina, ul. Vuka Karadžića broj 3.**  
 Čosić Mediha, rukovodilac zemljišnoknjižne kancelarije, kontakt tel./fax. 055 / 206-230

Rbr.	PODACI O NEKRETNINAMA	31.12.1991.	18.03.2005.	Trenutno stanje
1.	NAZIV POLITIČKE OPŠTINE / OPĆINE	Bijeljina	Bijeljina	Bijeljina
2.	NAZIV KATASTARSKJE OPŠTINE / OPĆINE	NEMA	BEOBAC DOKUJ	BEOBAC, DOKUJ
3.	BROJ ZEMLJIŠNO-KNJIŽNOG ULOŠKA	NEMA	836	679
4.	OZNAKA NEKRETNINA (opis i površina)	NEMA	Njiva 1591 m <sup>2</sup>	Njiva 1591 m <sup>2</sup>
5.	BROJ ZEMLJIŠTA	STARI BROJ PARCELE	NEMA	NEMA
		NOVI BROJ PARCELE	1013/2	1013/2
6.	VRSTA / OBLIK IMOVINE / SVOJINE	NEMA	SVOJINA	SVOJINA
7.	NOSILAC PRAVA VLASNIŠTVA	NEMA	REPUBLIKA UPRAVA CERINA R. SERPSKE	REPUBLIKA UPRAVA CERINA R. SERPSKE
8.	NOSILAC PRAVA RASPOLAGANJA	NEMA	NEMA	NEMA
9.	NOSILAC PRAVA UPRAVLJANJA	NEMA	NEMA	NEMA
10.	NOSILAC PRAVA KORIŠTENJA	NEMA	NEMA	NEMA
11.	NOSILAC NEKOG DRUGOG STVARNOG PRAVA	NEMA	NEMA	NEMA
12.	TERETI I OGRANIČENJA	NEMA	NEMA	NEMA
13.	OSTALE NAPOMENE	NEKRETNINE BILE U EDNAŠAČJI – IDENTIFIKACIJA NEKRETNIA	NEMA	NEMA

SUD / ORGAN KOJI VODI JAVNU EVIDENCIJU (naziv, sjedište, kontakt-podaci, ovlašteno službeno lice):  
**OSNOVNI SUD BIJEIJA** – Zemljišnoknjižna kancelarija Bijeljina, ul. Vuka Karadžića broj 3.  
 Čović Mediha, rukovodilac zemljišnoknjižne kancelarije, kontakt tel./fax. 055 / 206-230

Rbr.	PODACI O NEKRETNINAMA	31.12.1991.	18.03.2005.	Trenutno stanje
1.	NAZIV POLITIČKE OPŠTINE / OPĆINE	Bijeljina	Bijeljina	Bijeljina
2.	NAZIV KATASTARSKJE OPŠTINE / OPĆINE	NEMA	BEĐAC DOKUJ	BEĐAC DOKUJ
3.	BROJ ZEMLJIŠNO-KNJIŽNOG ULOŠKA	NEMA	836	679
4.	OZNAKA NEKRETNINA (opis i površina)	NEMA	KG/VA 17312 m <sup>2</sup>	KG/VA 17312 m <sup>2</sup>
5.	BROJ ZEMLJIŠTA	STARI BROJ PARCELE	NEMA	NEMA
		NOVI BROJ PARCELE	NEMA	1014
6.	VRSTA / OBLIK IMOVINE / SVOJINE	NEMA	SVOJINA	SVOJINA
7.	NOSILAC PRAVA VLASNIŠTVA	NEMA	REPUBLIKA UPRAVA CARINA R. SRPSKE	REPUBLIKA UPRAVA CARINA R. SRPSKE
8.	NOSILAC PRAVA RASPOLAGANJA	NEMA	NEMA	NEMA
9.	NOSILAC PRAVA UPRAVLJANJA	NEMA	NEMA	NEMA
10.	NOSILAC PRAVA KORIŠTENJA	NEMA	NEMA	NEMA
11.	NOSILAC NEKOG DRUGOG STVARNOG PRAVA	NEMA	NEMA	NEMA
12.	TERETI I OGRANIČENJA	NEMA	NEMA	NEMA
13.	OSTALE NAPOMENE	NEKRETNIG BIJE U POSREPUJ USTASNAJEN DENIČICA CIA KEMOBUČA	NEMA	NEMA

SUD / ORGAN KOJI VODI JAVNU EVIDENCIJU (naziv, sjedište, kontakt-podaci, ovlašteno službeno lice):  
 OSNOVNI SUD BIJE LJINA – Zemljišnoknjižna kancelarija Bijeljina, ul. Vuka Karadžića broj 3.  
 Čosić Mediha, rukovodilac zemljišnoknjižne kancelarije, kontakt tel./fax. 055 / 206-230

Rbr.	PODACI O NEKRETNINAMA	31.12.1991.	18.03.2005.	Trenutno stanje	
					BROJ ZEMLJIŠTA
		STARI BROJ PARCELE	NOVI BROJ PARCELE		
1.	NAZIV POLITIČKE OPŠTINE / OPĆINE	BIJE LJINA	BIJE LJINA	BIJE LJINA	
2.	NAZIV KATASTARSKE OPŠTINE / OPĆINE	NEMA	BRODAC DOKI	BRODAC DOKI	
3.	BROJ ZEMLJIŠNO-KNJIŽNOG ULOŠKA	NEMA	836	679	
4.	OZNAKA NEKRETNINA (opis i površina)	NEMA	NJIVA 5855 u <sup>2</sup>	NJIVA 5855 u <sup>2</sup>	
5.	BROJ ZEMLJIŠTA	NEMA	NEMA	NEMA	
		NEMA	1015	1015	
6.	VRSTA / OBLIK IMOVINE / SVOJINE	NEMA	SVOJINA	SVOJINA	
7.	NOSILAC PRAVA VLASNIŠTVA	NEMA	REPUBLIKA SRPNA ČAJNIK R. SRPKE	REPUBLIKA SRPNA ČAJNIK R. SRPKE	
8.	NOSILAC PRAVA RASPOLAGANJA	NEMA	NEMA	NEMA	
9.	NOSILAC PRAVA UPRAVLJANJA	NEMA	NEMA	NEMA	
10.	NOSILAC PRAVA KORIŠTENJA	NEMA	NEMA	NEMA	
11.	NOSILAC NEKOG DRUGOG STVARNOG PRAVA	NEMA	NEMA	NEMA	
12.	TERETI I OGRANIČENJA	NEMA	NEMA	NEMA	
13.	OSTALE NAPOMENE	NEKRETNIG BILU POSTUPAK ZEMLJIŠNOK- NJIŽNA KANCELARIJA			

SUD / ORGAN KOJI VODI JAVNU EVIDENCIJU (naziv, sjedište, kontakt-podaci, ovlašteno službeno lice):  
**OSNOVNI SUD BIJEJLINA – Zemljišnoknjižna kancelarija Bijeljina, ul. Vuka Karadžića broj 3.**  
 Čosić Mediha, rukovodilac zemljišnoknjižne kancelarije, kontakt tel./fax. 055 / 206-230

Rbr.	PODACI O NEKRETNINAMA	31.12.1991.	18.03.2005.	Trenutno stanje
1.	NAZIV POLITIČKE OPŠTINE / OPĆINE	BIJEJLINA	BIJEJLINA	BIJEJLINA
2.	NAZIV KATASTARSKJE OPŠTINE / OPĆINE	NEMA	BRODAC DONGI	BRODAC DONGI
3.	BROJ ZEMLJIŠNO-KNJIŽNOG ULOŠKA	NEMA	836	679
4.	OZNAKA NEKRETNINA (opis i površina)	NEMA	NJIVA 7379u <sup>2</sup>	NJIVA 7379u <sup>2</sup>
5.	BROJ ZEMLJIŠTA	STARI BROJ PARCELE	NEMA	NEMA
		NOVI BROJ PARCELE	1016/2	1016/2
6.	VRSTA / OBLIK IMOVINE / SVOJINE	NEMA	SVOJINA	SVOJINA
7.	NOSILAC PRAVA VLASNIŠTVA	NEMA	REPUBLIKA SRPSKA CARINA R. SRPSKE	REPUBLIKA SRPSKA CARINA R. SRPSKE
8.	NOSILAC PRAVA RASPOLAGANJA	NEMA	NEMA	NEMA
9.	NOSILAC PRAVA UPRAVLJANJA	NEMA	NEMA	NEMA
10.	NOSILAC PRAVA KORIŠTENJA	NEMA	NEMA	NEMA
11.	NOSILAC NEKOG DRUGOG STVARNOG PRAVA	NEMA	NEMA	NEMA
12.	TERETI I OGRANIČENJA	NEMA	NEMA	NEMA
13.	OSTALE NAPOMENE	NEKRETNINE BIJEU POSTUPOU KONACIJE IDENTIFIKACIJA NEPOBUĐA	NEMA	NEMA



SUD / ORGAN KOJI VODI JAVNU EVIDENCIJU (naziv, sjedište, kontakt-podaci, ovlašteno službeno lice):  
**OSNOVNI SUD BIJE LJINA – Zemljišnoknjižna kancelarija Bijeljina, ul. Vuka Karadžića broj 3.**  
 Čović Mediha, rukovodilac zemljišnoknjižne kancelarije, kontakt tel./fax. 055 / 206-230

Rbr.	PODACI O NEKRETNINAMA	31.12.1991.	18.03.2005.	Trenutno stanje
1.	NAZIV POLITIČKE OPŠTINE / OPĆINE	BIJE LJINA	BIJE LJINA	BIJE LJINA
2.	NAZIV KATASTARKE OPŠTINE / OPĆINE	NE MA	BRODAC DOLGI	BRODAC DOLGI
3.	BROJ ZEMLJIŠNO-KNJIŽNOG ULOŠKA	NE MA	836	679
4.	OZNAKA NEKRETNINA (opis i površina)	NE MA	KOVI A 1811 m <sup>2</sup>	KOVI A 1811 m <sup>2</sup>
5.	BROJ ZEMLJIŠTA	STARI BROJ PARCELE	NE MA	NE MA
		NOVI BROJ PARCELE	NE MA	1017/2
6.	VRSTA / OBLIK IMOVINE / SVOJINE	NE MA	SVOTI NIA	SVOTI NIA
7.	NOSILAC PRAVA VLASNIŠTVA	NE MA	REPUBLIČKA UPRAVA CARINA R. SRPSKE	REPUBLIČKA UPRAVA CARINA R. SRPSKE
8.	NOSILAC PRAVA RASPOLAGANJA	NE MA	NE MA	NE MA
9.	NOSILAC PRAVA UPRAVLJANJA	NE MA	NE MA	NE MA
10.	NOSILAC PRAVA KORIŠTENJA	NE MA	NE MA	NE MA
11.	NOSILAC NEKOG DRUGOG STVARNOG PRAVA	NE MA	NE MA	NE MA
12.	TERETI I OGRANIČENJA	NE MA	NE MA	NE MA
13.	OSTALE NAPOMENE	NEKRETNINE BIJE LJINA SA C/1 - DEKONTAKCIJA KENGOVA	NE MA	NE MA

SUD / ORGAN KOJI VODI JAVNU EVIDENCIJU (naziv, sjedište, kontakt-podaci, ovlašteno službeno lice):  
**OSNOVNI SUD BIJE LJINA – Zemljišnoknjižna kancelarija Bijeljina, ul. Vuka Karadžića broj 3.**  
 Čosić Mediha, rukovodilac zemljišnoknjižne kancelarije, kontakt tel./fax. 055 / 206-230

Rbr.	PODACI O NEKRETNINAMA	31.12.1991.	18.03.2005.	Trenutno stanje
1.	NAZIV POLITIČKE OPŠTINE / OPĆINE	BIJE LJINA	BIJE LJINA	BIJE LJINA
2.	NAZIV KATASTARKE OPŠTINE / OPĆINE	NEMA	BRODAC DOKUJ	BRODAC DOKUJ
3.	BROJ ZEMLJIŠNO-KNJIŽNOG ULOŠKA	NEMA	836	679
4.	OZNAKA NEKRETNINA (opis i površina)	NEMA	NOVA 8080 u2	NOVA 8080 u2
5.	BROJ ZEMLJIŠTA	STARI BROJ PARCELE	NEMA	NEMA
		NOVI BROJ PARCELE	1018/2	1018/2
6.	VRSTA / OBLIK IMOVINE / SVOJINE	NEMA	SVOTIŠTA	SVOTIŠTA
7.	NOSILAC PRAVA VLASNIŠTVA	NEMA	REPUBLIČKA UPRAVA ČARINA R. SRPSKE	REPUBLIČKA UPRAVA ČARINA R. SRPSKE
8.	NOSILAC PRAVA RASPOLAGANJA	NEMA	NEMA	NEMA
9.	NOSILAC PRAVA UPRAVLJANJA	NEMA	NEMA	NEMA
10.	NOSILAC PRAVA KORIŠTENJA	NEMA	NEMA	NEMA
11.	NOSILAC NEKOG DRUGOG STVARNOG PRAVA	NEMA	NEMA	NEMA
12.	TERETI I OGRANIČENJA	NEMA	NEMA	NEMA
13.	OSTALE NAPOMENE	NEKRETNINE BIJE LJINA POSTUPAK KONSOLIDACIJE - REKONSTRUKCIJA NEKRETNOSTI	NEMA	NEMA

SUD / ORGAN KOJI VODI JAVNU EVIDENCIJU (naziv, sjedište, kontakt-podaci, ovlašteno službeno lice):  
**OSNOVNI SUD BIJE LJINA – Zemljišnoknjižna kancelarija Bijeljina, ul. Vuka Karadžića broj 3.**  
 Čosić Mediha, rukovodilac zemljišnoknjižne kancelarije, kontakt tel./fax. 055 / 206-230

Rbr.	PODACI O NEKRETNINAMA	31.12.1991.	18.03.2005.	Trenutno stanje
1.	NAZIV POLITIČKE OPŠTINE / OPĆINE	BIJE LJINA	BIJE LJINA	BIJE LJINA
2.	NAZIV KATASTARSKE OPŠTINE / OPĆINE	NEMA	BRODAC DOKI	BRODAC DOKI
3.	BROJ ZEMLJIŠNO-KNJIŽNOG ULOŠKA	NEMA	836	679
4.	OZNAKA NEKRETNINA (opis i površina)	NEMA	1/1/14 3432 m <sup>2</sup>	1/1/14 3432 m <sup>2</sup>
5.	BROJ ZEMLJIŠTA	STARI BROJ PARCELE	NEMA	NEMA
		NOVI BROJ PARCELE	NEMA	1019/2
6.	VRSTA / OBLIK IMOVINE / SVOJINE	NEMA	SVOTINA	SVOTINA
7.	NOSILAC PRAVA VLASNIŠTVA	NEMA	REPUBLIKA UPRAVA CARINA R. SRPSKE	REPUBLIKA UPRAVA CARINA R. SRPSKE
8.	NOSILAC PRAVA RASPOLAGANJA	NEMA	NEMA	NEMA
9.	NOSILAC PRAVA UPRAVLJANJA	NEMA	NEMA	NEMA
10.	NOSILAC PRAVA KORIŠTENJA	NEMA	NEMA	NEMA
11.	NOSILAC NEKOG DRUGOG STVARNOG PRAVA	NEMA	NEMA	NEMA
12.	TERETI I OGRANIČENJA	NEMA	NEMA	NEMA
13.	OSTALE NAPOMENE	NEKRETNIE BIJE LJ POSTUPKU KENZURACIJE - IDENTIFIKACIJA NEKRETNIA	NEMA	NEMA

SUD / ORGAN KOJI VODI JAVNU EVIDENCIJU (naziv, sjedište, kontakt-podaci, ovlašteno službeno lice):  
**OSNOVNI SUD BIJE LJINA – Zemljišnoknjižna kancelarija Bijeljina, ul. Vuka Karadžića broj 3.**  
 Čović Mediha, rukovodilac zemljišnoknjižne kancelarije, kontakt tel./fax. 055 / 206-230

Rbr.	PODACI O NEKRETNINAMA	31.12.1991.	18.03.2005.	Trenutno stanje
1.	NAZIV POLITIČKE OPŠTINE / OPĆINE	BIJE LJINA	BIJE LJINA	BIJE LJINA
2.	NAZIV KATASTARSKÉ OPŠTINE / OPĆINE	NE MA	BEODAR DOLGI	BEODAR DOLGI
3.	BROJ ZEMLJIŠNO-KNJIŽNOG ULOŠKA	NE MA	836	679
4.	OZNAKA NEKRETNINA (opis i površina)	NE MA	KUĆA 5899w2	KUĆA 5899w2
5.	BROJ ZEMLJIŠTA	STARI BROJ PARCELE	NE MA	NE MA
		NOVI BROJ PARCELE	102012	102012
6.	VRSTA / OBLIK IMOVINE / SVOJINE	NE MA	SVOTIĆA	SVOTIĆA
7.	NOSILAC PRAVA VLASNIŠTVA	NE MA	REPUBLIČKA UPRAVA GRANA R. SRPSKE	REPUBLIČKA UPRAVA GRANA R. SRPSKE
8.	NOSILAC PRAVA RASPOLAGANJA	NE MA	NE MA	NE MA
9.	NOSILAC PRAVA UPRAVLJANJA	NE MA	NE MA	NE MA
10.	NOSILAC PRAVA KORIŠTENJA	NE MA	NE MA	NE MA
11.	NOSILAC NEKOG DRUGOG STVARNOG PRAVA	NE MA	NE MA	NE MA
12.	TERETI I OGRANIČENJA	NE MA	NE MA	NE MA
13.	OSTALE NAPOMENE	NEKRETNINE BIJE LJINE POSTUPAK KATASTARSKÉ IDENTIFIKACIJA NEKRETNINA		

SUD / ORGAN KOJI VODI JAVNU EVIDENCIJU (naziv, sjedište, kontakt-podaci, ovlašteno službeno lice):  
**OSNOVNI SUD BIJE LJINA – Zemljišnoknjižna kancelarija Bijeljina, ul. Vuka Karadžića broj 3.**  
 Čosić Mediha, rukovodilac zemljišnoknjižne kancelarije, kontakt tel./fax. 055 / 206-230

Rbr.	PODACI O NEKRETNINAMA	31.12.1991.	18.03.2005.	Trenutno stanje
1.	NAZIV POLITIČKE OPŠTINE / OPĆINE	Bijeljina	Bijeljina	Bijeljina
2.	NAZIV KATASTARSKJE OPŠTINE / OPĆINE	NEMA	BRODAC DOKI	BRODAC DOKI
3.	BROJ ZEMLJIŠNO-KNJIŽNOG ULOŠKA	NEMA	836	679
4.	OZNAKA NEKRETNINA (opis i površina)	NEMA	NOVA 3357 m <sup>2</sup>	NOVA 3357 m <sup>2</sup>
5.	BROJ ZEMLJIŠTA	STARI BROJ PARCELE	NEMA	NEMA
		NOVI BROJ PARCELE	NEMA	1026/2
6.	VRSTA / OBLIK IMOVINE / SVOJINE	NEMA	SVOTINA	SVOTINA
7.	NOSILAC PRAVA VLASNIŠTVA	NEMA	REPUBLIKA UBOVA CARINA R. SRPKE	REPUBLIKA UBOVA CARINA R. SRPKE
8.	NOSILAC PRAVA RASPOLAGANJA	NEMA	NEMA	NEMA
9.	NOSILAC PRAVA UPRAVLJANJA	NEMA	NEMA	NEMA
10.	NOSILAC PRAVA KORIŠTENJA	NEMA	NEMA	NEMA
11.	NOSILAC NEKOG DRUGOG STVARNOG PRAVA	NEMA	NEMA	NEMA
12.	TERETI I OGRANIČENJA	NEMA	NEMA	NEMA
13.	OSTALE NAPOMENE	NEKRETNINE NADU POSREDOVANJE	NEMA	NEMA

NEKRETNINE NADU  
POSREDOVANJE

SUD / ORGAN KOJI VODI JAVNU EVIDENCIJU (naziv, sjedište, kontakt-podaci, ovlašteno službeno lice):  
**OSNOVNI SUD BIJE LJINA – Zemljišnoknjižna kancelarija Bijeljina, ul. Vuka Karadžića broj 3.**  
 Čosić Mediha, rukovodilac zemljišnoknjižne kancelarije, kontakt tel./fax. 055 / 206-230

Rbr.	PODACI O NEKRETNINAMA	31.12.1991.	18.03.2005.	Trenutno stanje
1.	NAZIV POLITIČKE OPŠTINE / OPĆINE	BIJE LJINA	BIJE LJINA	BIJE LJINA
2.	NAZIV KATASTARSKE OPŠTINE / OPĆINE	NEMA	BRODAC DOKU	BRODAC DOKU
3.	BROJ ZEMLJIŠNO-KNJIŽNOG ULOŠKA	NEMA	836	679
4.	OZNAKA NEKRETNINA (opis i površina)	NEMA	KANAL 132 W2	KANAL 132 W2
5.	BROJ ZEMLJIŠTA	STARI BROJ PARCELE	NEMA	NEMA
		NOVI BROJ PARCELE	261/12	261/12
6.	VRSTA / OBLIK IMOVINE / SVOJINE	NEMA	SVOJINA	SVOJINA
7.	NOSILAC PRAVA VLASNIŠTVA	NEMA	REPUBLIČKA UPRAVA ČARINA R. SRPSKE	REPUBLIČKA UPRAVA ČARINA R. SRPSKE
8.	NOSILAC PRAVA RASPOLAGANJA	NEMA	NEMA	NEMA
9.	NOSILAC PRAVA UPRAVLJANJA	NEMA	NEMA	NEMA
10.	NOSILAC PRAVA KORIŠTENJA	NEMA	NEMA	NEMA
11.	NOSILAC NEKOG DRUGOG STVARNOG PRAVA	NEMA	NEMA	NEMA
12.	TERETI I OGRANIČENJA	NEMA	NEMA	NEMA
13.	OSTALE NAPOMENE	NEKRETNINE BIJE LJINA POSREDOVANJE U PROMETU NEKRETNIM POSREDOVANJE U PROMETU NEKRETNIM	NEMA	NEMA

SUD / ORGAN KOJI VODI JAVNU EVIDENCIJU (naziv, sjedište, kontakt-podaci, ovlašteno službeno lice):  
**OSNOVNI SUD BIJE LJINA – Zemljišnoknjižna kancelarija Bijeljina, ul. Vuka Karadžića broj 3.**  
 Čović Mediha, rukovodilac zemljišnoknjižne kancelarije, kontakt tel./fax. 055 / 206-230

Rbr.	PODACI O NEKRETNINAMA	31.12.1991.	18.03.2005.	Trenutno stanje
1.	NAZIV POLITIČKE OPŠTINE / OPĆINE	Bijeljina	Bijeljina	Bijeljina
2.	NAZIV KATASTARKE OPŠTINE / OPĆINE	NEMA	BRODAC DOKI	BRODAC DOKI
3.	BROJ ZEMLJIŠNO-KNJIŽNOG ULOŠKA	NEMA	836	679
4.	OZNAKA NEKRETNINA (opis i površina)	NEMA	PUT 348 m <sup>2</sup>	PUT 348 m <sup>2</sup>
5.	BROJ ZEMLJIŠTA	STARI BROJ PARCELE	NEMA	NEMA
		NOVI BROJ PARCELE	2668/2	2668/2
6.	VRSTA / OBILIK IMOVINE / SVOJINE	NEMA	SVOJINA	SVOJINA
7.	NOSILAC PRAVA VLASNIŠTVA	NEMA	REPUBLIKA UPRAVA GRANA R. SRPSKE	REPUBLIKA UPRAVA GRANA R. SRPSKE
8.	NOSILAC PRAVA RASPOLAGANJA	NEMA	NEMA	NEMA
9.	NOSILAC PRAVA UPRAVLJANJA	NEMA	NEMA	NEMA
10.	NOSILAC PRAVA KORIŠTENJA	NEMA	NEMA	NEMA
11.	NOSILAC NEKOG DRUGOG STVARNOG PRAVA	NEMA	NEMA	NEMA
12.	TERETI I OGRANIČENJA	NEMA	NEMA	NEMA
13.	OSTALE NAPOMENE	NEKRETNINE AILE U POSJEDU LOKALNOG POSREDOVANJA	NEMA	NEMA

SUD / ORGAN KOJI VODI JAVNU EVIDENCIJU (naziv, sjedište, kontakt-podaci, ovlašteno službeno lice):  
**OSNOVNI SUD BIJE LJINA – Zemljišnoknjižna kancelarija Bijeljina, ul. Vuka Karadžića broj 3.**  
 Čosić Mediha, rukovodilac zemljišnoknjižne kancelarije, kontakt tel./fax. 055 / 206-230

Rbr.	PODACI O NEKRETNINAMA	31.12.1991.	18.03.2005.	Trenutno stanje
1.	NAZIV POLITIČKE OPŠTINE / OPĆINE	BIJE LJINA	BIJE LJINA	BIJE LJINA
2.	NAZIV KATASTARSKJE OPŠTINE / OPĆINE	NEMA	BRODAC DOLJI	BRODAC DOLJI
3.	BROJ ZEMLJIŠNO-KNJIŽNOG ULOŠKA	NEMA	836	679
4.	OZNAKA NEKRETNINA (opis i površina)	NEMA	PUT 76 m <sup>2</sup>	PUT 76 m <sup>2</sup>
5.	BROJ ZEMLJIŠTA	STARI BROJ PARCELE	NEMA	NEMA
		NOVI BROJ PARCELE	2669/R	2669/R
6.	VRSTA / OBLIK IMOVINE / SVOJINE	NEMA	SVOTIŠKA	SVOTIŠKA
7.	NOSILAC PRAVA VLASNIŠTVA	NEMA	REPUBLIČKA UPRAVA ČAKIJA R. SRPSKE	REPUBLIČKA UPRAVA ČAKIJA R. SRPSKE
8.	NOSILAC PRAVA RASPOLAGANJA	NEMA	NEMA	NEMA
9.	NOSILAC PRAVA UPRAVLJANJA	NEMA	NEMA	NEMA
10.	NOSILAC PRAVA KORIŠTENJA	NEMA	NEMA	NEMA
11.	NOSILAC NEKOG DRUGOG STVARNOG PRAVA	NEMA	NEMA	NEMA
12.	TERETI I OGRANIČENJA	NEMA	NEMA	NEMA
13.	OSTALE NAPOMENE	NEKRETNOST BILE U POSJEDU KOMUNIKACIJE - IDENTIFIKACIJA NEKRETNOSTI		



РЕПУБЛИЧКА УПРАВА ЗА ГЕОДЕТСКЕ И ИМОЗИНСКО-ПРАВНЕ ПОСЛОВЕ

Локална јединица Бугарци

Катастарска општина Држи Бродаци

Број плана 101

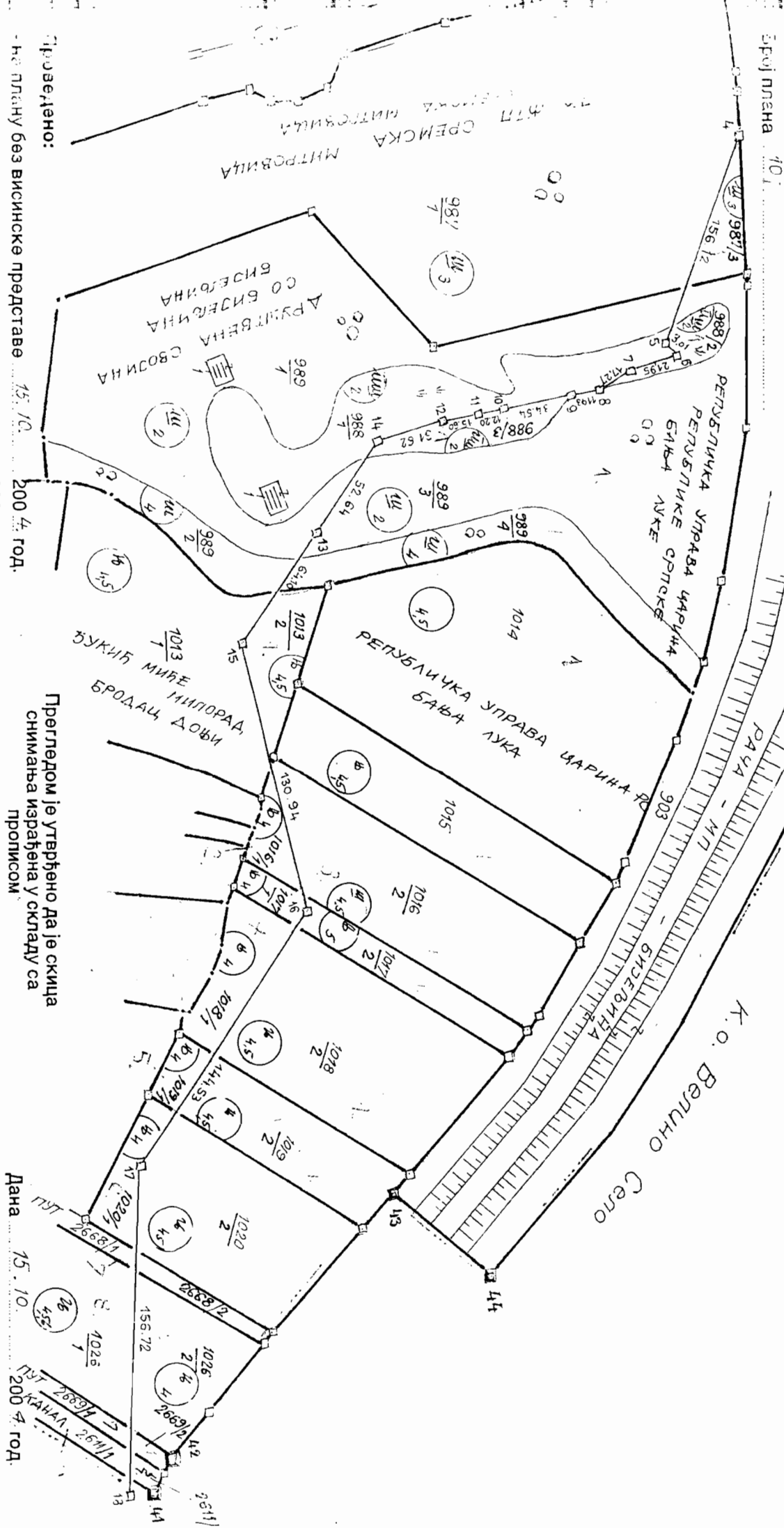
# СКИЦА СНИМАЊА бр. ....

Пријавни лист бр. 15 2010 год.

Тахим. записник - свеска ..... стр. ....

Нив. записник - свеска ..... стр. ....

Приближна размера 1: 2 500



Процејено:

- на плану без висинске представе 45.10. 2004. год.
- на плану са висинском представом — 200 — год.
- на илустрационим скицама — 200 — год.

Прегледом је утврђено да је скица снимања израђена у складу са прописом

Дана 15. 10. 2004. год.

Извршила је: Милораа Милица

Овјерава: —

Снимио: Милораа Милица

ОКРЕНИ

КООРДИНАТЕ ДЕТ. ТАЧКА

№/ЛТ	У	Х
4	602 842,36	974 409,25
5	602 976,78	974 329,84
6	602 979,54	974 331,04
7	602 983,39	974 309,43
8	602 988,02	974 292,79
9	602 989,43	974 280,94
10	602 988,64	974 246,44
11	602 988,40	974 234,22
12	602 987,58	974 218,63
13	603 025,42	974 148,53
14	602 989,57	974 187,07
15	603 069,09	974 104,60
16	603 200,00	974 104,34
17	603 300,00	974 000,00
18	603 451,80	973 961,06
19	603 501,04	973 916,46
20	603 533,73	973 941,74
20	602 849,44	974 442,05

ДАТКАЦИЈЕ:

1. ПЕРУБЛИЧКА УПРАВА ЦАРИНА РЕ; Б. ЛУКА СД 1/1
2. САВИН БУБЕ АНГЕЛИНА; ДВОРОВИ СД 1/1
3. НИКОЛИЌ СТЕВНА ИВАН; ДВОРСВИ СД 1/1
4. ЂУРЧИЌ ДАНИЛА ЈОВАН; Д. БРОДАЦ СД 1/1
5. БУКИЌ МИЉЕ МИРОСЛА; Д. БРОДАЦ СД 1/1
6. МАРИВИЌ ВАЏДИМИРА ЂОРЂЕ; Д. БРОДАЦ СД 1/1
7. АРШТБЕКА СВОЈИНА ТУТЕВИ; Д. БРОДАЦ СД 1/1
8. УЛИ РО ТД "СЕМБЕРИЈА"; ЧОБО СЕЛО СД 1/1
9. АЦ, БОДЕ' Д. БРОДАЦ СД 1/1

РЕПУБЛИКА СРПСКА  
МИНИСТАРСТВО ОДБРАНЕ

СИ 483-64-75/00  
20.06.00

Број : 8/1-07-1298/00  
Дана : 20.06.2000.год.

## У Г О В О Р

На основу Одлуке Владе Републике Српске бр.02/1-020-116 од 14.12.1999.године и Сагласности министра одбране РС бр.8/1-01-639 од 28.03.2000. године, закључује се уговор о преносу права коришћења земљишта у општини Бијељина, између уговорних страна и то:

- 1.- **МИНИСТАРСТВО ОДБРАНЕ РЕПУБЛИКЕ СРПСКЕ**, којег заступа начелник управе за некретнине потпуковник **ОКИЉ НЕВЕНКО**, са једне стране, као продавац, и
- 2.- **РЕПУБЛИЧКЕ УПРАВЕ ЦАРИНА**, коју заступа директор мр.Тривановић Драгољуб, са друге стране, као купац.

Уговорне стране су се споразумеле о следећем:

### Члан 1.

Министарство одбране РС даје право коришћења Републичкој управи царина, пољопривредног земљишта К.Ч.988/2 површине 670 м<sup>2</sup>, К.Ч.988/3 површине 1.001 м<sup>2</sup> и К.Ч. 989/3 површине 13.255 м<sup>2</sup> К.О. Бродац Доњи Бијељина, уз надокнаду, а Републичка управа царина прихвата да откупи право коришћења наведеног земљишта и исплати надокнаду Министарству одбране РС по цени из овог уговора.

### Члан 2.

Министарство одбране РС нуди, а Републичка управа царина прихвата да цена надокнаде за земљиште из тачке 1. овог уговора износи и то:

- К.Ч. 988/2 и К.Ч. 988/3 укупне површине 1.671 м<sup>2</sup>, по цени 3 КМ за 1 м<sup>2</sup> земљишта, што износи 5.013 КМ, и

- К.Ч. 989/3 површине 13.255 м<sup>2</sup>, по цени 2,30 КМ за 1 м<sup>2</sup> земљишта, што износи 30.486,50 КМ, а иста је утврђена од стране Републичке управе јавних прихода, Комисије за утврђивање тржишне вриједности непокретности бр.014/45-04/01.458.31/99 од 25.11.1999.године.

Члан 3.

Републичка управа царина обавезује се да износ од 35.499,50 КМ, на име надокнаде за земљиште, уплати на жиро рачун Министарства одбране 70500-728-71-2624 у року од 15 (петнаест) дана од дана потписивања овог уговора.

Члан 4.

Порез на промет земљишта које је предмет овог уговора плаћа Републичка управа царина РС, у складу са важећим прописима.

Члан 5.

Уговорне стране су сагласне да се право коришћења земљишта, које је предмет овог уговора, може пренети са Министарства одбране на Републичку управу царина, након уплате утврђеног износа из члана 3. овог уговора, а преко Републичке управе за геодетске и имовинско-правне послове РС.

Члан 6.

Уговорне стране су сагласне за све што није регулисано овим уговором, примењиваће се одредбе Закона о облигационим односима.

Члан 7.


Уговорне стране су сагласне да све евентуалне спорове, везане за овај уговор решавају споразумно, а ако се спорови не могу решити споразумно, исте решавати преко надлежног суда у Бања Луци.

Члан 8.

Овај уговор је сачињен у 6 (шест) истоветних примерака од којих свака уговорна страна задржава по 3 (три) примерка.

**ЗА МИНИСТАРСТВО ОДБРАНЕ**  
**НА ЧЕЛНИК УПРАВЕ ЗА НЕКРЕТНИНЕ**

п.пуковник Окиљ Невејко



**ЗА РЕПУБЛИЧКУ УПРАВУ ЦАРИНА**  
**ДИРЕКТОР**

Мр. Трифановић Драгољуб

