



Република Српска  
Републичка управа за геодетске  
и имовинско-правне послове  
Бања Лука

**ПОДРУЧНА ЈЕДИНИЦА  
БИЈЕЉИНА**

Општина: БИЈЕЉИНА  
Катастарски срез: БИЈЕЉИНСКИ СРЕЗ  
Катастарска општина: БУКОВИЦА ДОЊА  
Број: ~~21.0-0-16229/2009~~ 21-12/952 - 117/09  
Датум: 10. 11. 2009

На основу члана 10. став 1. Закона о одржавању премјера и катастра земљишта ("Службени гласник Републике Српске", број 19/96), на захтјев

О Х Р

из ,

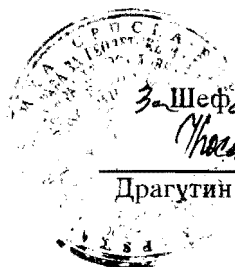
издаје се

**ПОСЈЕДОВНИ ЛИСТ - ПРЕПИС  
број: 334 / 0**

Подаци о посједнику на земљишту			
Матични број	Индикације посједника	Сједиште или пребивалиште и адреса	Део посједа
0000000019099	О.Н.И.КОРИСНИК С.С.Р.Н.Ј КОРИСНИК ДС	БУКОВИЦА ДОЊА 59	1/1

Подаци о земљишту									
Блок	Број парцеле	План	Потес	Класа	Површина	Приход	СП	Примједба	
основни	подброј	Скица	Култура		м2		Припис		
	213	004 06	ЧИТАОНИЦА ДВОРИШТЕ		468	.00	202/ 0	Агид: 1/51	
	1		СТАМБЕНА ЗГРАДА		96	.00	202/ 0		
2871	1	010 34	ОМЛАДИНСКО ИГРАЛИШТЕ СТАМБЕНА ЗГРАДА		58	.00	202/ 0	1383/1, 1383/2, 1411/1, 2	
	1		ФИСКУЛТУРНО ИГРАЛИШТЕ		5016	.00	202/ 0		
					5638	.00			

Накнада је ослобођена на основу члана 7. Закона о накнадама за коришћење података премјера и катастра некретнина и вршење услуга у области премјера и катастра некретнина ("Службени гласник РС", бр. 19/96).



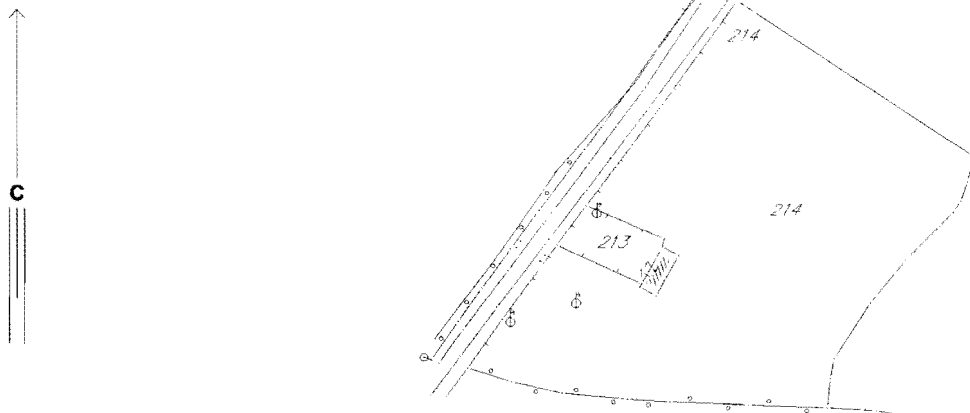
За Шефа подручне јединице:

Драгутин Амиџић дипл.инж.

Подручна јединица БИЈЕЉИНА

# КОПИЈА КАТАСТАРСКОГ ПЛАНА

Размјера 1: 2500



Катастарски подаци:

Број посједовног листа	Број парцеле		Култура и класа	Површина	Посједник
	Нови премјер	Стари премјер			

Број протокола: 21.12/952-117/09  
Мјесто и датум: Бијељина, 10.11.2009.

Израдио:  
Đokić & Co.

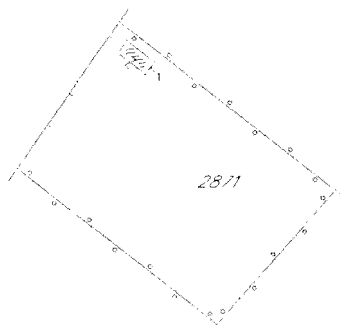


32 Овјерава:  
Милош

Подручна јединица БИЈЕЉИНА

# КОПИЈА КАТАСТАРСКОГ ПЛАНА

Размјера 1: 2500



Катастарски подаци:


Број посједовног листа	Број парцеле		Култура и класа	Површина	Посједник
	Нови премјер	Стари премјер			

Број протокола: 21.12/352-117/09

Мјесто и датум: Бијељина, 10.11.2009.

Израдио:

*Ђокић Д.*



Зач. Овјерава:

*Мисл.*

ORGAN KOJI VODI JAVNU EVIDENCIJU (naziv, sjedište, kontakt-podaci, ovlašteno službeno lice):

Н.Ј. БУЗЕВЉИНА

Rbr.	PODACI O NEKRETNINAMA (prema posljednjem stanju u katastru)		
1.	NAZIV POLITIČKE OPŠTINE / OPĆINE	БУЗЕВЉИНА	
2.	NAZIV KATASTARSKE OPŠTINE / OPĆINE	СУКОБУЛЧАНСКА	
3.	BROJ POSJEDOVNOG LISTA	334	
4.	BROJ KATASTARSKE PARCELE (stari i novi premjer)	NOVI OPERAT	213
		STARI OPERAT	2871
5.	OZNAKA PARCELE	ABOPЛИТЕ, ОТНУОЗНА ЗНАКА, ФУНКЦИОНАЛНО НАЗНАЧЕЊЕ	
6.	POVRSINA PARCELE	5638	
7.	PODACI O POSJEDNIKU (i dio posjeda)	D.H.W. KOPЕLСHIС С.О.P.H.J. KOPЕLСHIС A.B.	
8.	OSTALE NAPOMENE	/	