

Opština : BIHAĆ

Posjedovni list : 1325

Katastarski srez BIHAJ

Katastarska opština Bihać-grad

STANJE 31. 12. 2009.

Computer : SAR-INVENT5

ID : 12

Date : 12/10/2009

Katbr.	Posjednik	DIO	SV
4265	DR@AVNI SEKRETAR.ZA NARODNU ODBRANU ZEMUN,VP 8115	1/1	

Dio	Blok	Osnb	Podb	Brpl	Brsk	Naziv parcel	Kultura	Klasa	Površina	Br.prom.
000	4975	0	35	149	BA[TA	Njiva	3	24 13	44/78	
000	4977	0	44	149	BA[TA	Njiva	3	4 18	122/83	
000	5050	1	44	172	KUJI[TE	Dvori[te	0	27 83	72/78	
000	5050	2	44	172	KUJI[TE	Ku]a i zgrada	0	11 79	72/78	
000	5075	2	36	151	PO[TA	Ku]a i zgrada	0	3 12		
000	5076	0	36	151	UL.GAJEVO [ETA][ITE	Ku]a i zgrada	0	3 35		
000	5096	2	36	151	STAMB.ZGRADA.SA 3 SPR	Ku]a i zgrada	0	6 06	78/78	
000	5096	3	36	151	DVORI[TE	Dvori[te	0	2 65	78/78	
000	5099	1	36	151	DVORI[TE	Dvori[te	0	5 36	78/78	
000	5099	3	36	151	STAMB.ZGRAD.SA 2 SPR	Ku]a i zgrada	0	3 28	78/78	
000	5099	4	36	151	STAMB.ZGRAD.SA 2 SPR	Ku]a i zgrada	0	2 72	78/78	
000	5099	5	36	151	STAMB.ZGRAD.SA 3 SPR	Ku]a i zgrada	0	3 76	78/78	
000	5099	6	36	151	DVORI[TE	Dvori[te	0	8 65	78/78	
000	5219	0	36	153	UL.27 JULI	Ku]a i zgrada	0	5 73		
						Dvori[te	0	4 82		
000	5442	1	37	153	ULICA 27 JULA	Dvori[te	0	4 23	78/78	
000	5442	2	37	153	ULICA 27 JULA	Ku]a i zgrada	0	1 86	78/78	
000	6914	3	43	171	DVORI[TE	Dvori[te	0	8 22	78/78	
000	6921	0	43	171	UL.29 NOVEMBAR	Ku]a i zgrada	0	4 00		
000	7202	1	44	176	KUJI[TE	Dvori[te	0	40 72	72/78	
000	7202	2	44	176	KUJI[TE	Ku]a i zgrada	0	3 28	72/78	
000	7202	3	44	176	KUJI[TE	Ku]a i zgrada	0	3 29	72/78	

Dio	Blok	Osnb	Podb	Brpl	Brsk	Naziv parcel	Kultura	Klasa	Površina	Br.prom.
000	7202	4	44	176	KUJI[TE	Ku}a i zgrada	0	3 70	72/78	
000	7202	7	44	176	KUJI[TE	Trafostanica	0	39	72/78	
000	7204	2	43	176	KUJI[TE	Ku}a i zgrada	0	7 46	72/78	
000	7204	4	43	176	KUJI[TE	Ku}a i zgrada	0	4 75	72/78	
000	7204	5	43	176	KUJI[TE	Ku}a i zgrada	0	4 75	72/78	
000	7204	6	43	176	KUJI[TE	Ku}a i zgrada	0	9 71	72/78	
000	7216	0	44	176	BA[TA	Ku}a i zgrada	0	38	113/88	
						Dvori[te	0	5 20	113/88	
000	7225	1	44	176	KUJI[TE	Dvori[te	0	1 08 05	72/78	
000	7225	4	44	176	KUJI[TE	Ku}a i zgrada	0	8 85	72/78	
000	7225	5	44	176	KUJI[TE	Ku}a i zgrada	0	8 85	72/78	
000	7225	6	44	176	KUJI[TE-GARA@A	Ku}a i zgrada	0	1 69	72/78	
000	7402	0	44	175	KUJI[TE	Ku}a i zgrada	0	42	164/85	
						Dvori[te	0	5 00	164/85	
						Pa{njak	2	37	164/85	
000	7526	0	44	197	KRI@	Ku}a i zgrada	0	59		
						Dvori[te	0	4 93		
000	7527	0	44	197	KRI@	Ku}a i zgrada	0	79		
						Dvori[te	0	5 57		
000	7528	0	44	175	KU}A SA DVORI[TEM	Ku}a i zgrada	0	1 12		
						Dvori[te	0	3 75		
000	7533	0	44	197	KUJI[TE	Ku}a i zgrada	0	59		
						Dvori[te	0	2 20		
						Njiva	4	88		
000	7536	8	48	197	KUJI[TE	Pa{njak	1	12 57	69/90	
000	7536	27	48	197	KU}A SA DVORI[TEM	Ku}a i zgrada	0	72		
						Dvori[te	0	3 08		
000	7536	29	44	197	KUJI[TE	Pa{njak	1	4 45	52/78	
000	7536	31	44	197	KUJI[TE	Pa{njak	1	4 88	84/78	
000	7536	32	44	197	KUJI[TE	Pa{njak	1	4 83	84/78	
000	7536	34	44	197	KUJI[TE	Pa{njak	1	4 89	84/78	
000	7536	35	44	197	KUJI[TE	Pa{njak	1	4 90	84/78	
000	7536	36	44	197	KUJI[TE	Pa{njak	1	4 90	84/78	
000	7536	37	44	197	KUJI[TE	Pa{njak	1	4 90	84/78	
000	7536	38	44	197	KUJI[TE	Pa{njak	1	5 06	84/78	
000	7536	39	44	197	KUJI[TE	Pa{njak	1	4 90	84/78	
000	7536	40	44	197	KUJI[TE	Pa{njak	1	4 91	84/78	
000	7536	42	44	197	KUJI[TE	Pa{njak	1	4 92	84/78	
000	7536	43	44	197	KUJI[TE	Pa{njak	1	4 91	84/78	
000	7536	44	44	197	KUJI[TE	Pa{njak	1	4 89	84/78	

<i>Dio</i>	<i>Blok</i>	<i>Osnb</i>	<i>Podb</i>	<i>Brpl</i>	<i>Brsk</i>	<i>Naziv parcel</i>	<i>Kultura</i>	<i>Klasa</i>	<i>Površina</i>	<i>Br.prom.</i>
000	7536	45	44	197	KUJI[TE	Ku]a i zgrada	0	95	193/89	
						Dvor[te	0	3 97	193/89	
000	7536	46	44	197	KUJI[TE	Pa{njak	1	4 23	84/78	
000	7536	47	44	197	KUJI[TE	Pa{njak	1	4 04	84/78	
000	7536	52	44	197	KUJI[TE	Gradili[te	0	5 80	18/82	
000	7536	101	48	197	KUJI[TE	Pa{njak	1	31	69/90	

Pov. Ukupno: 4 71 98

B O S N A I H E R C E G O V I N A
 FEDERACIJA BOSNE I HERCEGOVINE
 UNSKO-SANSKI KANTON
 OPĆINA BIHAĆ
 Služba imovinsko-pravnih poslova i
 katastra nekretnina

Broj: 04/2-30- 0009

Datum, 14.09.2009.

PREPIS POSJEDOVNOG LISTA 1325/18

Katastarski srez: Bihać

Katastarska općina: Bihać-Grad

Strana: 1

Kat.broj	Prezime i ime i adresa korisnika	Dio posjeda	SV	Sp.prom/god	Mjesto stan.
4265	DRŽAVNI SEKRETAR.ZA NARODNU ODBRANU ZEMUN,VP 8115	1/1		275/04	402 002

Parcela	Naziv	Naziv	Površina	Katastarski Prin.	Spisak
Dio Osnov Pbr. Pln.Skc.	parcele	kulture	Kl. ha a m2	prihod Pl.Sek.	pr/g
4975	35 149 BAŠTA	Njiva	3 24 13	77,94 3455 2	44/78
4977	44 149 BAŠTA	Njiva	3 4 18	13,50 3453 1	122/83
5050	1 44 172 KUĆIŠTE	Dvorište	27 83	1326 2	72/78
5050	2 44 172 KUĆIŠTE	Kuća i zgrada	11 79	1326 2	72/78
5075	2 36 151 POŠTA	Kuća i zgrada	3 12	2	/78
5076	36 151 UL.GAJEVO ŠETALIŠT	Kuća i zgrada	3 35	2	/78
5096	2 36 151 STAMB.ZGRADA SA 3	Kuća i zgrada	6 06	4200 2	78/78
5096	3 36 151 DVORIŠTE	Dvorište	2 65	4200 2	78/78
5099	1 36 151 DVORIŠTE	Dvorište	5 36	4200 2	78/78
5099	3 36 151 STAMB.ZGRAD.SA 2 S	Kuća i zgrada	3 28	1325 2	78/78
5099	4 36 151 STAMB.ZGRAD.SA 2 S	Kuća i zgrada	2 72	1325 2	78/78
5099	5 36 151 STAMB.ZGRAD.SA 3 S	Kuća i zgrada	3 76	1325 2	78/78
5099	6 36 151 DVORIŠTE	Dvorište	8 65	1325 2	78/78
5219	1 36 153 UL.27 JULI	Kuća i zgrada	5 04	1325 2	14/00
		Dvorište	4 82	1325 2	14/00
5219	2 36 153 UL.27 JULI	Kuća i zgrada	69	1325 2	14/00
5442	1 37 153 ULICA 27 JULA	Dvorište	4 23	1325 2	78/78
5442	2 37 153 ULICA 27 JULA	Kuća i zgrada	1 86	1325 2	78/78
6914	3 43 171 DVORIŠTE	Dvorište	7 25	1325 2	245/02
6921	43 171 UL.29 NOVEMBAR	Kuća i zgrada	4 00	2	/78
7202	1 44 176 KUĆIŠTE	Dvorište	41 15	1325 2	453/97
7202	2 44 176 KUĆIŠTE	Kuća i zgrada	3 28	1325 2	72/78
7202	3 44 176 KUĆIŠTE	Kuća i zgrada	3 29	1325 2	72/78
7202	4 44 176 KUĆIŠTE	Kuća i zgrada	3 70	1325 2	72/78
7202	7 44 176 KUĆIŠTE	Trafostanica	39	1325 2	72/78
7204	2 43 176 KUĆIŠTE	Kuća i zgrada	7 46	1325 2	72/78
7204	4 43 176 KUĆIŠTE	Kuća i zgrada	4 75	2043 2	72/78
7204	5 43 176 KUĆIŠTE	Kuća i zgrada	4 75	604 2	72/78
7204	6 43 176 KUĆIŠTE	Kuća i zgrada	9 71	1325 2	72/78
7216	44 176 BAŠTA	Kuća i zgrada	33	1758 1	113/88
		Dvorište	5 20	1758 1	113/88
7225	1 44 176 KUĆIŠTE	Dvorište	1 08 05	1325 2	72/78
7225	4 44 176 KUĆIŠTE	Kuća i zgrada	8 85	1325 2	72/78
7225	5 44 176 KUĆIŠTE	Kuća i zgrada	8 85	1325 2	72/78
7225	6 44 176 KUĆIŠTE-GARAŽA	Kuća i zgrada	1 69	1325 2	72/78
7402	44 175 KUĆIŠTE	Kuća i zgrada	42	4200 1	164/85

Parcela Dio Osnov. Br.	Pril. Br.	Naziv c. parcele	Naziv kulture	Kl.	Površina ha a m2	Katastarski prihod	Prin. Pl.Sek.	Spisak pr/g
7402	7	175 KUĆIŠTE	Dvorište		5 00		4200 1	164/85
			Pašnjak	2	37	0,13	4200 1	164/85
		197 KRIŽ	Kuća i zgrada		59		2	/78
			Dvorište		4 93		2	/78
7527	44	197 KRIŽ	Kuća i zgrada		79		2	/78
			Dvorište		5 57		2	/78
7528	44	175 KUĆA SA DVORIŠTEM	Kuća i zgrada		1 12		2	/78
			Dvorište		3 75		2	/78
7536	8	48 197 KUĆIŠTE	Pašnjak	1	10 92	4,80	1325 2	3/93
7536	27	48 197 KUĆA SA DVORIŠTEM	Kuća i zgrada		72		2	/78
			Dvorište		3 08		2	/78
7536	29	44 197 KUĆIŠTE	Pašnjak	1	4 45	1,96	1325 2	52/78
7536	35	44 197 KUĆIŠTE	Pašnjak	1	4 90	2,16	1325 2	84/78
7536	40	44 197 KUĆIŠTE	Pašnjak	1	4 91	2,16	1325 2	84/78
7536	42	44 197 KUĆIŠTE	Pašnjak	1	4 92	2,16	1325 2	84/78
7536	43	44 197 KUĆIŠTE	Pašnjak	1	4 91	2,16	1325 2	84/78
7536	101	48 197 KUĆIŠTE	Pašnjak	1	31	0,14	1325 2	69/90
7536	103	48 197 KUĆIŠTE	Pašnjak	1	1 65	0,73	2	3/93
7536	107	44 197 ULICA	Ulica		2 37		1325 2	60/01
.....								
Ukupno:					4 11 90	107,84		

Naknada u iznosu od 8,00 KM naplaćena po tarifnom broju 11.1.1. Tarife koja je sastavni dio Privremene Odluke o naknadama za korištenje podataka premjera i katastra ("Službene novine FBiH", broj 69/2005).



Po ovlaštenju opć.načelnika
 pomoćnik općinskog načelnika

JADRANKA REDŽIĆ, dipl. pravnik

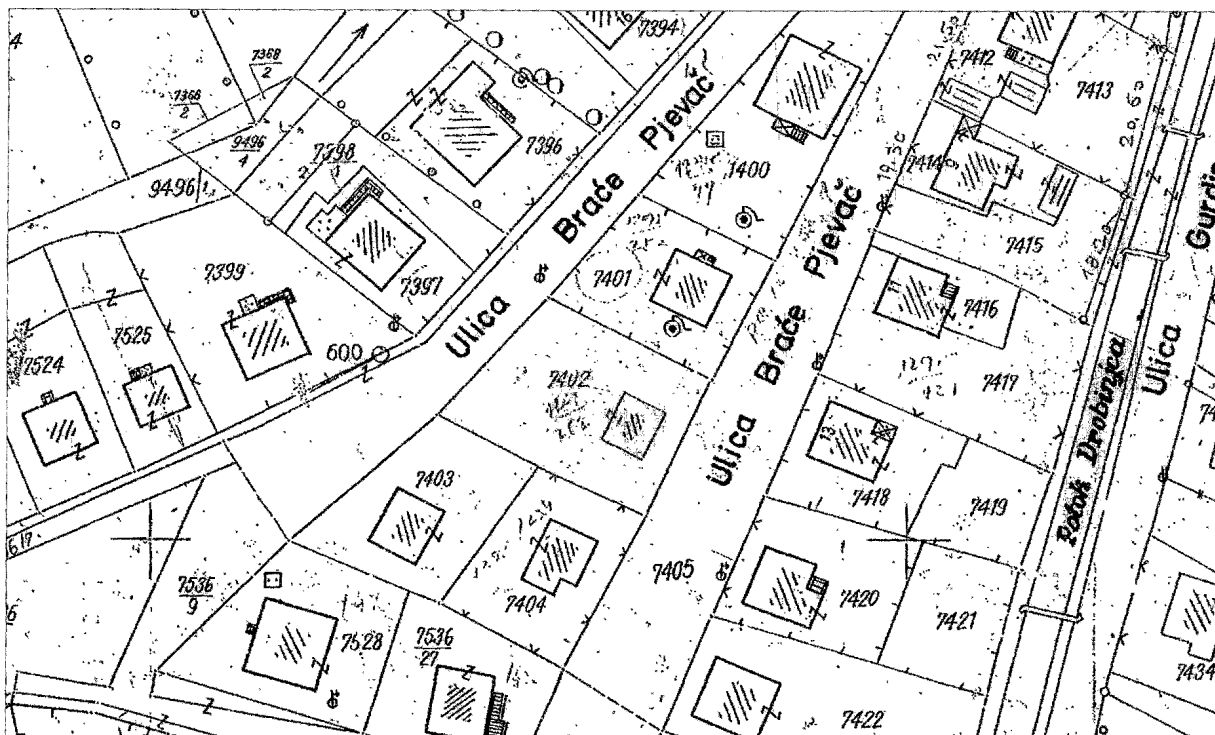


KOPIJA KATASTARSKOG PLANA

Razmjera 1 : 1000

 Stari operat:
 k.o. Bihać

Broj plana: 44



Za izdavanje ove kopije naplaćena je naknada po tar.br.11.2.1. Privremene Odluke o naknadama za korištenje podataka premjera i katastra, te po tar.br.4.2.1. Privremene Odluke o naknadama za vršenje usluga iz oblasti premjera i katastra («SL.novine FBiH»br.69/05), zavedena pod brojem sl./09

Katastarski podaci:

Br.p.l.	Br.k.č.	KULTURA	površina	Posjednik
1325	7402	Kuća i zgrada	42	Državni sekretariat za narodnu odbranu sa 1/1, Zemun
		dvorište	500	
		Pašnjak 2.klase	37	

Bihać, 11.09.2008. godine

 IZDAO:
 Bajramović Huselji, geometar.

 POMOĆNIK OPĆINSKOG NAČELNIKA
 Jadranka Redžić, dipl.pravnik

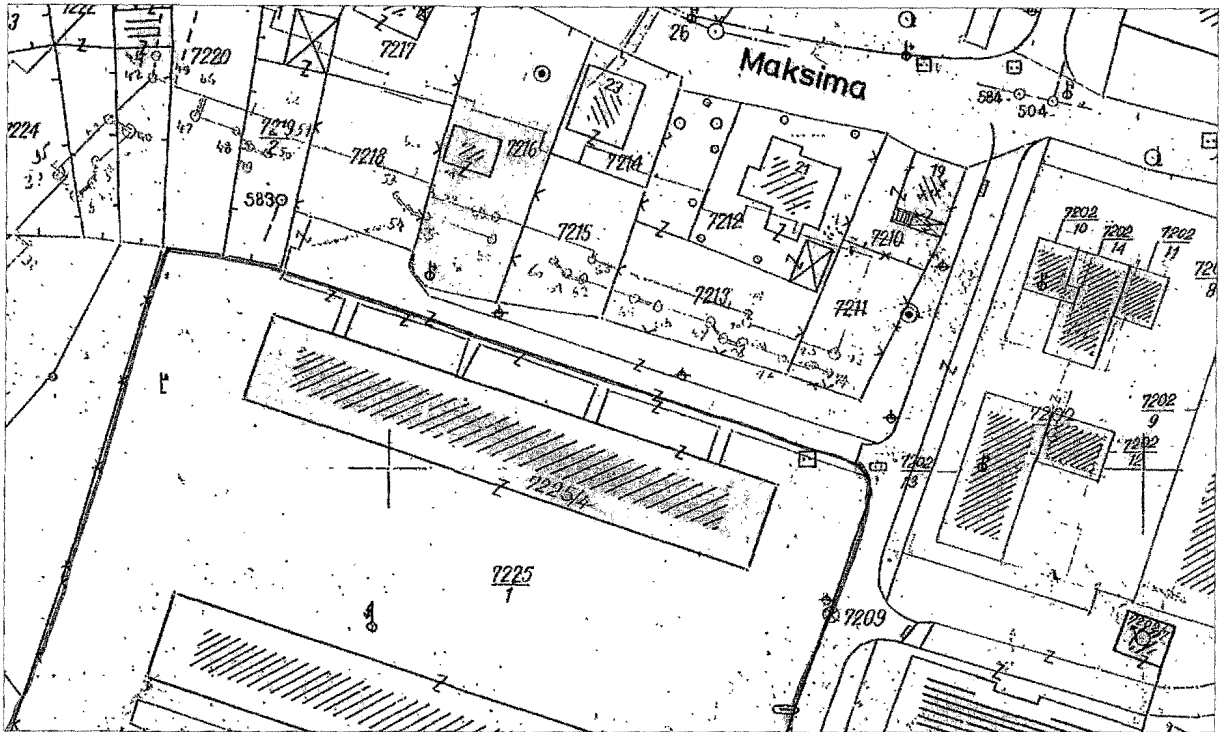


KOPIJA KATASTARSKOG PLANA

Razmjera 1 : 1000

 Stari operat:
 k.o. Bihać

Broj plana: 44




Za izdavanje ove kopije naplaćena je naknada po tar.br.11.2.1. Privremene Odluke o naknadama za korištenje podataka premjera i katastra, te po ter.br.4.2.1. Privremene Odluke o naknadama za vršenje usluga iz oblasti premjera i katastra («SL.novine FBiH»br.69/05), zavedena pod brojem sl./09

Katastarski podaci:

Br.p.l.	Br.k.č.	KULTURA	površina	Posjednik
1325	7216	Kuća i zgrada	33	Državni sekretariat za narodnu odbranu sa 1/1, Zemun
		dvorište	520	
	7225/1	dvorište	10805	
	7225/4	Kuća i zgrada	885	

Bihać, 11.09.2009. godine

 IZDAO:
 Bajramović Husain, geometar

 POMOĆNIK OPĆINSKOG NAČELNIKA
 Jadranka Redžić, dipl.pravnik

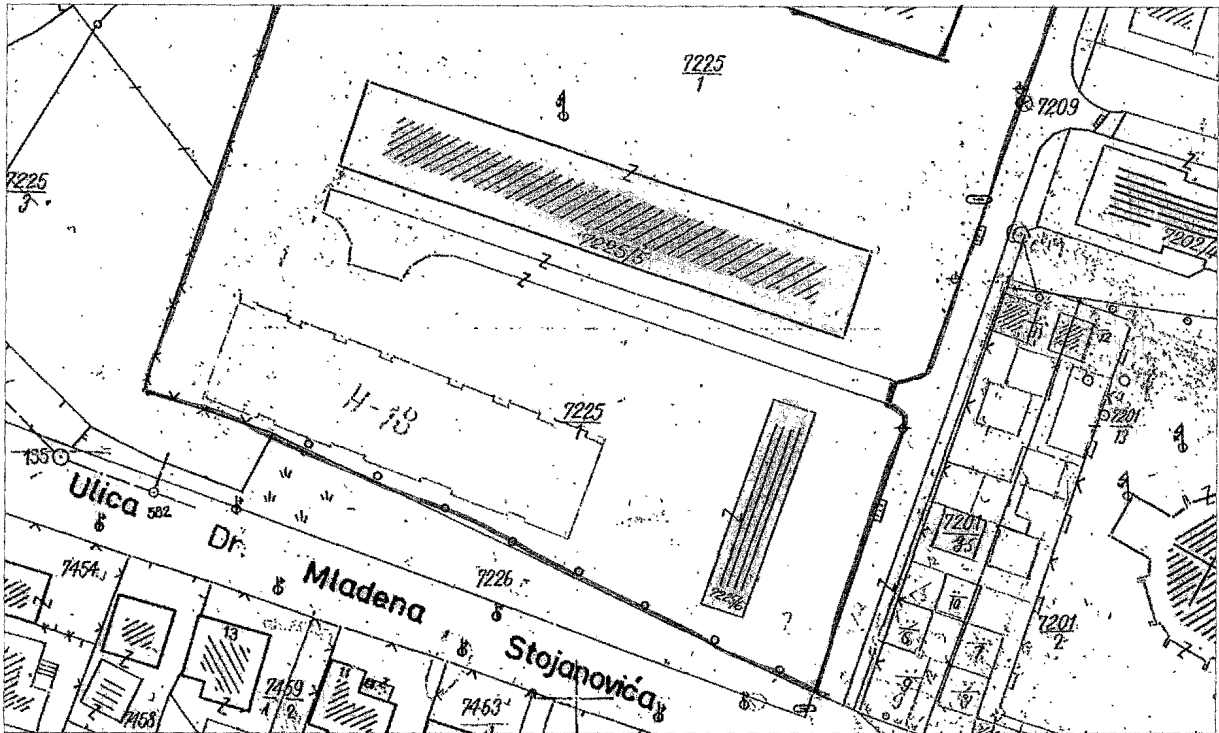


KOPIJA KATASTARSKOG PLANA

Razmjera 1 : 1000

 Stari operat:
 k.o. Bihać

Broj plana: 44



Za izdavanje ove kopije naplaćena je naknada po tar.br.11.2.1. Privremene Odluke o naknadama za korištenje podataka premjera i katastra, te po ter.br.4.2.1. Privremene Odluke o naknadama za vršenje usluga iz oblasti premjera i katastra («SL.novine FBiH»br.69/05), zavedena pod brojem sl./09

Katastarski podaci:

Br.p.l.	Br.k.č.	KULTURA	površina	Posjednik
1325	7225/5	Kuća i zgrada	885	Državni sekretariat za narodnu odbranu sa 1/1, Zemun
	7225/6	Kuća i zgrada	169	

Bihać, 11.09.2009. godine

 IZDAO:
 Bajramović, Hussein, geometar

 POMOĆNIK OPĆINSKOG NAČELNIKA
 Jadranka Redžić, dipl. pravnik

Katastarska općina: Bihać-grad

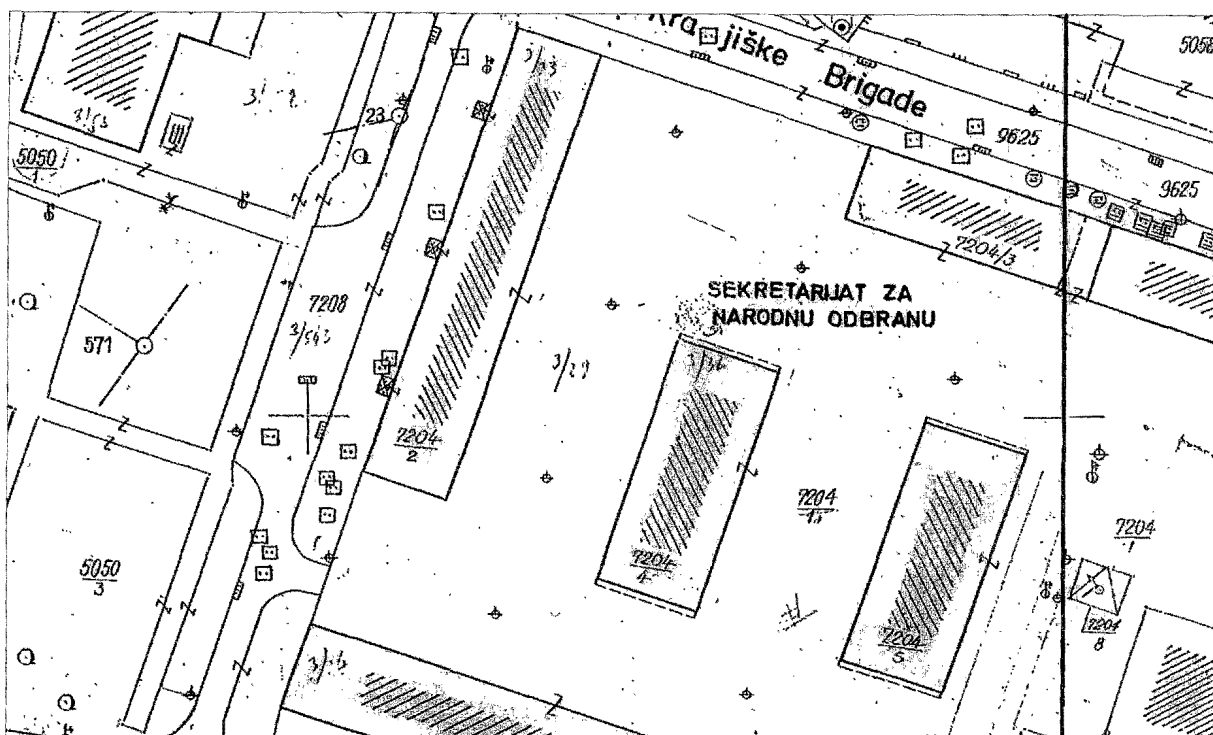


OPĆINA BIHAĆ
Odsjek katastra nekretnina

KOPIJA KATASTARSKOG PLANA Razmjera 1 : 1000

Stari operat:
k.o. Bihać

Broj plana: 44



Za izdavanje ove kopije naplaćena je naknada po tar.br.11.2.1. Privremene Odluke o naknadama za korištenje podataka premjera i katastra, te po ter.br.4.2.1. Privremene Odluke o naknadama za vršenje usluga iz oblasti premjera i katastra («SL.novine FBiH»br.69/05), zavedena pod brojem sl./09


Katastarski podaci:

Br.p.l.	Br.k.č.	KULTURA	površina	Posjednik
1325	7204/2	Kuća i zgrada	746	Državni sekretariat za narodnu odbranu sa 1/1,Zemun
	7204/4	Kuća i zgrada	475	
	7204/5	Kuća i zgrada	475	
	7204/6	Kuća i zgrada	475	
			971	

Bihać, 11.09.2009. godine

IZDAO:
Bajramović Husein, geometar

POMOĆNIK OPĆINSKOG NAČELNIKA
Jadranka Redžić, dipl.pravnik



Katastarska općina: Bihać-grad

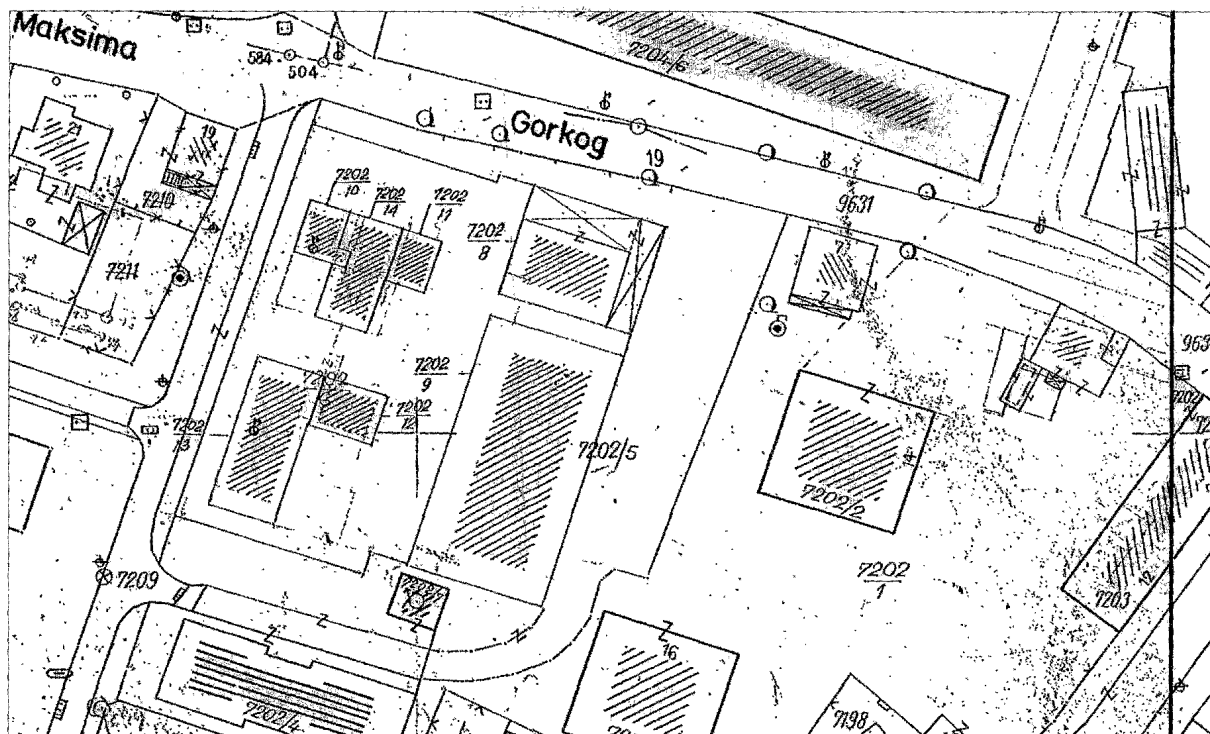


OPĆINA BIHAĆ
Odsjek katastra nekretnina

KOPIJA KATASTARSKOG PLANA Razmjera 1 : 1000

Stari operat:
k.o. Bihać

Broj plana: 44



Za izdavanje ove kopije naplaćena je naknada po tar.br.11.2.1. Privremene Odluke o naknadama za korištenje podataka premjera i katastra, te po ter.br.4.2.1. Privremene Odluke o naknadama za vršenje usluga iz oblasti premjera i katastra («SL.novine FBiH»br.69/05), zavedena pod brojem sl./09

Katastarski podaci:

Br.p.l.	Br.k.č.	KULTURA	površina	Posjednik
1325	7204/2	Kuća i zgrada	746	Državni sekretariat za narodnu odbranu sa 1/1, Zemun
	7204/4	Kuća i zgrada	475	
	7204/5	Kuća i zgrada	475	
	7204/6	Kuća i zgrada	971	

Bihać, 11.09.2009. godine

IZDAO:
Bajramović, Hussein, geometar.



POMOĆNIK OPĆINSKOG NAČELNIKA
Jadranka Redžić, dipl.pravnik



KOPIJA KATASTARSKOG PLANA

Razmjera 1 :1000

 Stari operat:
 k.o.Bihać

Broj plana:44



Za izdavanje ove kopije naplaćena je naknada po tar.br.11.2.1. Privremene Odluke o naknadama za korištenje podataka premjera i katastra, te po ter.br.4.2.1. Privremene Odluke o naknadama za vršenje usluga iz oblasti premjera i katastra («SL.novine FBiH»br.69/05), zavedena pod brojem sl./09

Katastarski podaci:

Br.p.l.	Br.k.č.	KULTURA	površina	Posjednik
1325	7202/1	dvorište	4115	Državni sekretariat za narodnu odbranu sa 1/1,Zemun
	7202/2	Kuća i zgrada	328	
	7202/3	Kuća i zgrada	329	
	7202/4	Kuća i zgrada	370	
	7202/7	trafostranica	39	

Bihać, 11.09.2009. godine

 IZDAO:
 Bajramović Husain,geometar


 POMOĆNIK OPĆINSKOG NAČELNIKA
 Jadranka Redžić,dipl.pravnik

Katastarska općina: Bihać Grad



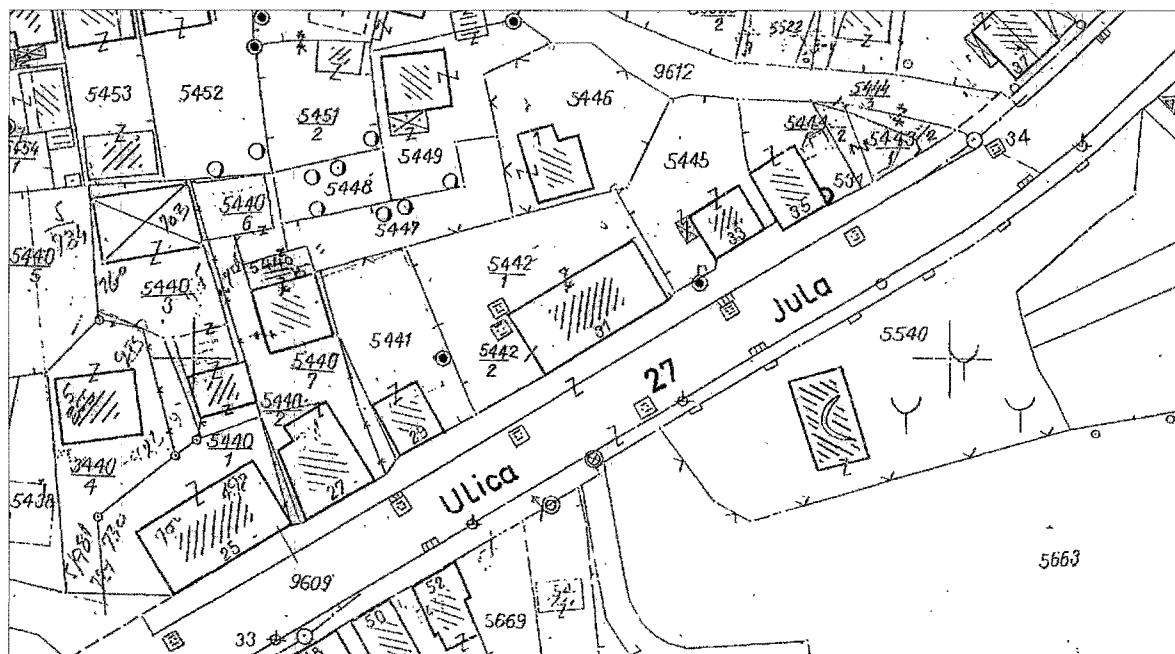
OPĆINA BIHAĆ
Odsjek katastra nekretnina

KOPIJA KATASTARSKOG PLANA

Razmjera 1 : 1000

Stari operat:
k.o.

Broj plana:36



Za izdavanje ove kopije naplaćena je naknada po tar.br.11.2.1. Privremene Odluke o naknadama za korištenje podataka premjera i katastra, te po tar.br.4.2.1. Privremene Odluke o naknadama za vršenje usluga iz oblasti premjera i katastra («SL.novine FBiH»br.69/05), zavedena pod brojem 04/2-30-SI.

Katastarski podaci:

Br.p.l.	Br.k.č.	KULTURA	Površina	Posjednik
1325	5442/1	Dvorište	423	Drž. Sekret. Za narodnu odbranu
	5442/2	Kuća i zg	186	

Bihać, 10.09.2009. godine

IZDAO:
Dedić Enes, geom.



POMOĆNIK OPĆINSKOG NAČELNIKA
Jadranka Kežić dipl.pravnik

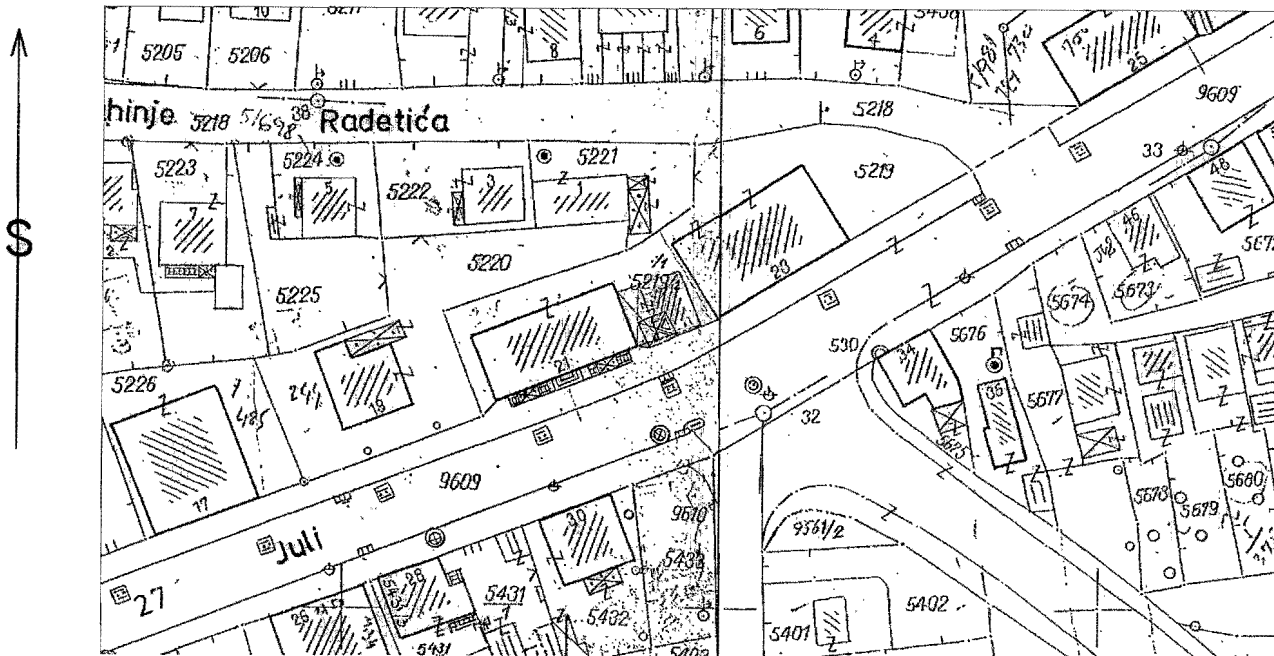


KOPIJA KATASTARSKOG PLANA

Razmjera 1 : 1000

 Stari operat:
 k.o.

Broj plana: 36




Za izdavanje ove kopije naplaćena je naknada po tar.br.11.2.1. Privremene Odluke o naknadama za korištenje podataka premjera i katastra, te po tar.br.4.2.1. Privremene Odluke o naknadama za vršenje usluga iz oblasti premjera i katastra («SL.novine FBiH»br.69/05), zavedena pod brojem 04/2-30-SI.

Katastarski podaci:

Br.p.l.	Br.k.č.	KULTURA	Površina	Posjednik
1325	5219/1	Kuća i zg	504	Drž. Sekret. Za narodnu odbranu
		Dvorište	482	
	5219/2	Kuća i zg	69	

Bihać, 10.09.2009. godine

 IZDAO:
 Dedić Enes, geom.


 POMOĆNIK OPĆINSKOG NAČELNIKA
 Jadranka Redžić, dipl.pravnik

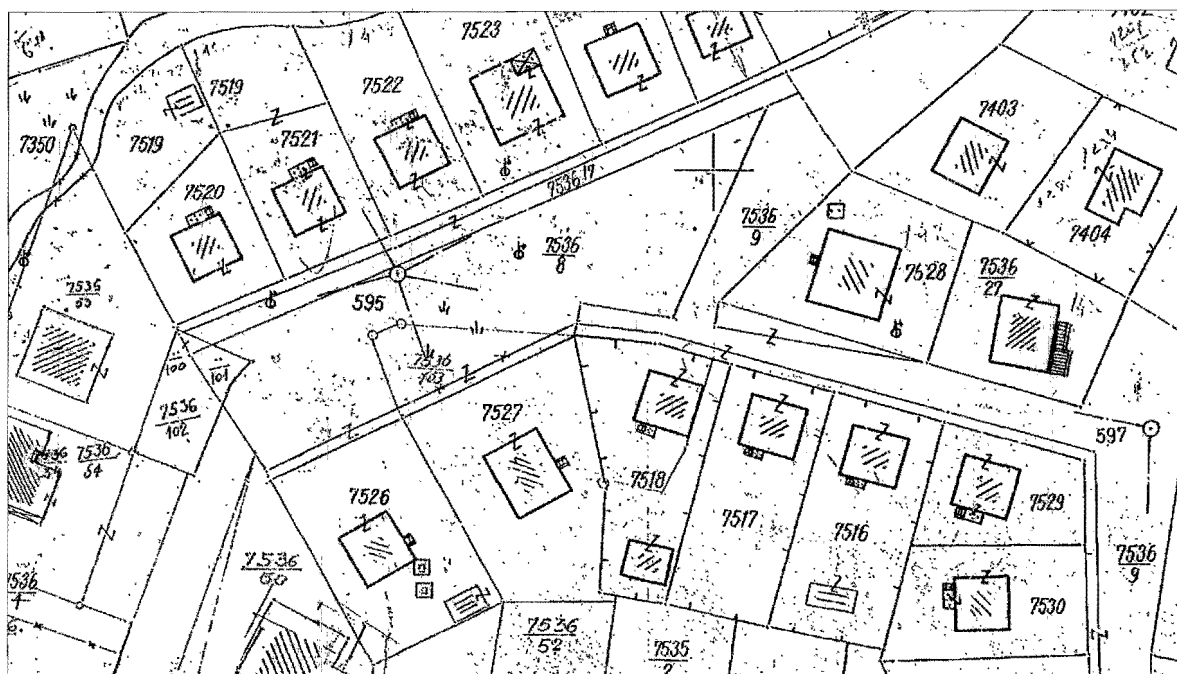


KOPIJA KATASTARSKOG PLANA

Razmjera 1 : 1000

Stari operat:k.č.
k.o.Bihać

Broj plana:44



Za izdavanje ove kopije naplaćena je naknada po tar.br.11.2.1. Privremene Odluke o naknadama za korištenje podataka premjera i katastra, te po ter.br.4.2.1. Privremene Odluke o naknadama za vršenje usluga iz oblasti premjera i katastra («SL.novine FBiH»br.69/05), zavedena pod brojem 3171/09

Katastarski podaci:

Br.p.l.	Br.k.č.	KULTURA	Površina	Posjednik
1325	7526	Kuća i zgrada Dvoršte	59 493	Državni sekr.za narodnu odbranu
	7527	Kuća i zgrada Dvoršte	79 557	
	7528	Kuća i zgrada dvorište	112 375	
	7536/8	Pašnjak 1.klase	1092	
	7536/101	Pašnjak 1.klase		
	7536/103	Pašnjak 1.klase		
	7536/107	ulica		

Bihać, 11.09.2009. godine

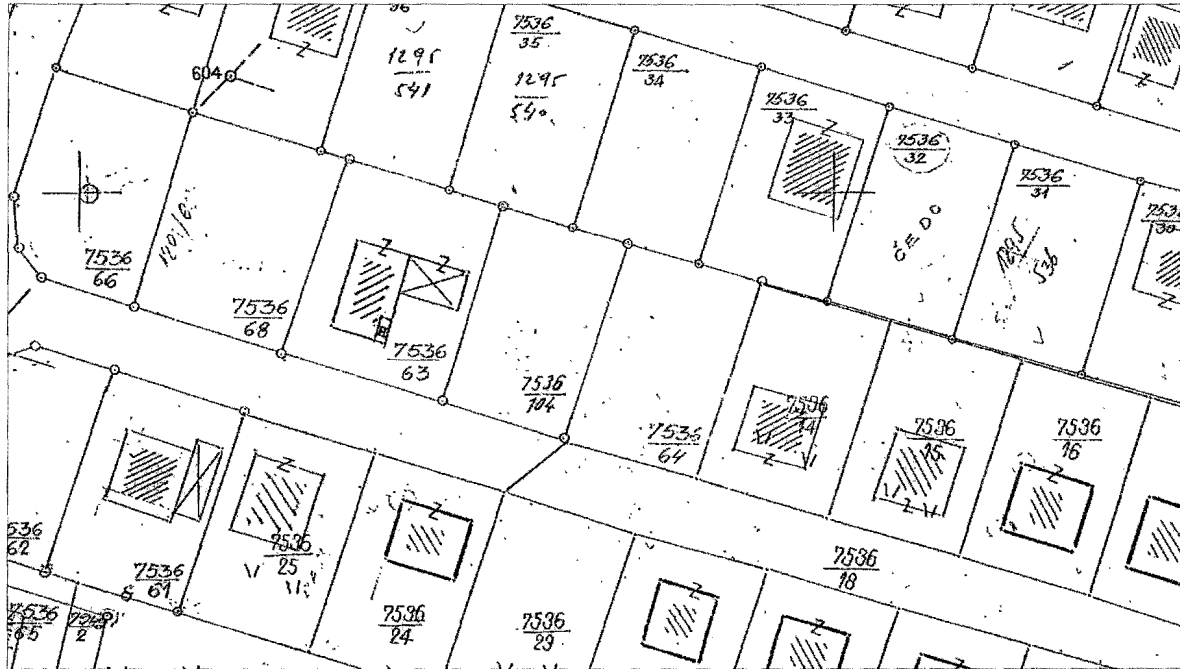
IZDAO:
Azran Kudužović, geom.

POMOĆNIK OPĆINSKOG NAČELNIKA
Jadranka Redžić, dipl. pravnik



**KOPIJA KATASTARSKOG PLANA**
Razmjera 1 : 1000Stari operat: k.č.
k.o.Bihać

Broj plana: 44



Za izdavanje ove kopije naplaćena je naknada po tar.br.11.2.1. Privremene Odluke o naknadama za korištenje podataka premjera i katastra, te po tar.br.4.2.1. Privremene Odluke o naknadama za vršenje usluga iz oblasti premjera i katastra («SL.novine FBiH» br.69/05), zavedena pod brojem 3171/09

Katastarski podaci:

Br.p.l.	Br.k.č.	KULTURA	Površina	Posjednik
1325	7536/35	Pašnjak 1.klase	445	Državni sekr.za narodnu odbranu
	7536/40	Pašnjak 1.klase	490	
	7536/42	Pašnjak 1.klase Pašnjak 1.klase	491	
	7536/43	Pašnjak 1.klase	492	
			491	

Bihać, 11.09.2009. godine

IZDAO:
Azran Kuduzović, geom.POMOĆNIK OPĆINSKOG NAČELNIKA
Jadranka Redžić, dipl. pravnik



KOPIJA KATASTARSKOG PLANA
Razmjera 1 : 1000

Stari operat:
k.o.

Broj plana: 36



Za izdavanje ove kopije naplaćena je naknada po tar.br.11.2.1. Privremene Odluke o naknadama za korištenje podataka premjera i katastra, te po ter.br.4.2.1. Privremene Odluke o naknadama za vršenje usluga iz oblasti premjera i katastra («SL.novine FBiH»br.69/05), zavedena pod brojem 04/2-30-SI.

Katastarski podaci:

Br.p.l.	Br.k.č.	KULTURA	Površina	Posjednik
1325	5099/4	Kuća i zg	272	Drž. Sekret. Za narodnu odbranu
	5099/5	Kuća i zg	376	
	5099/6	Dvorište	865	

Bihać, 10.09.2009. godine

IZDAO:
Dedić Enes geom.



POMOĆNIK OPĆINSKOG NAČELNIKA
Jadranka Redžić, dipl.pravnik



KOPIJA KATASTARSKOG PLANA

Razmjera 1 : 1000

Stari operat:
k.o.

Broj plana: 36



Za izdavanje ove kopije naplaćena je naknada po tar.br.11.2.1. Privremene Odluke o naknadama za korištenje podataka premjera i katastra, te po ter.br.4.2.1. Privremene Odluke o naknadama za vršenje usluga iz oblasti premjera i katastra («SL.novine FBiH» br.69/05), zavedena pod brojem 04/2-30-SI.

Katastarski podaci:

Br.p.l.	Br.k.č.	KULTURA	Površina	Posjednik
1325	4975	Njiva 3	2413	Drž. Sekret. Za narodnu odbranu
	4977	Njiva 3	418	

Bihać, 10.09.2009. godine

IZDAO:
Dedić Enes, geom.



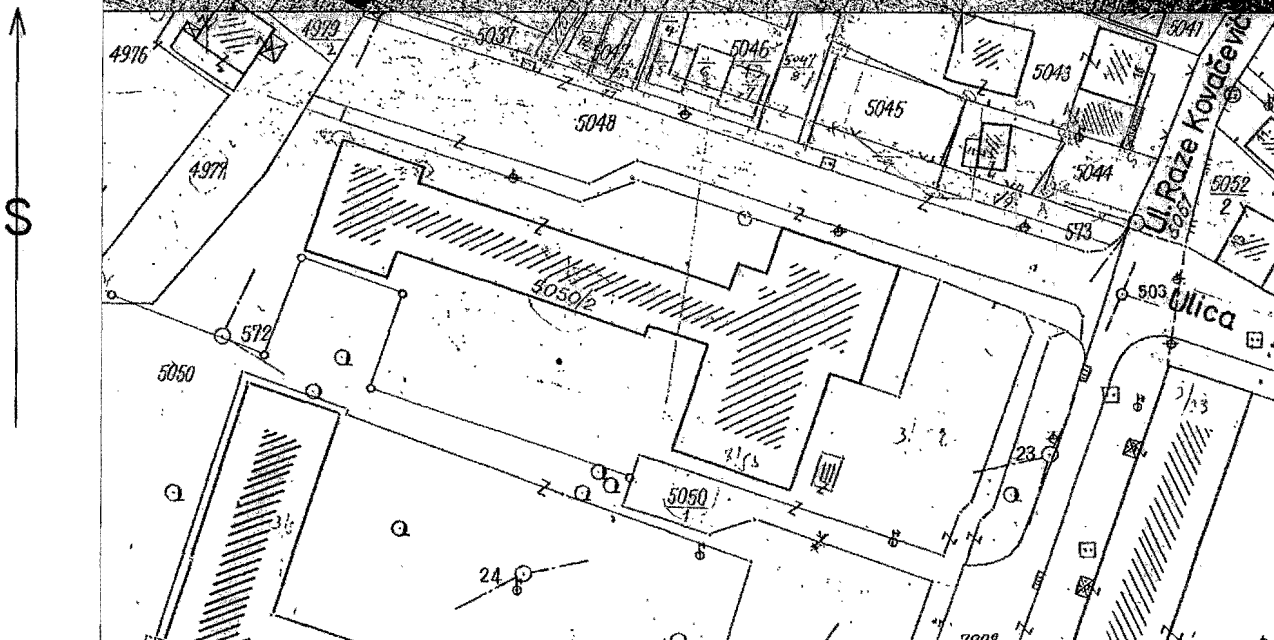
POMOĆNIK OPĆINSKOG NAČELNIKA
Jadranka Redžić dipl.pravnik



KOPIJA KATASTARSKOG PLANA
Razmjera 1 : 1000

Stari operat:
k.o.

Broj plana: 36




Za izdavanje ove kopije naplaćena je naknada po tar.br.11.2.1. Privremene Odluke o naknadama za korištenje podataka premjera i katastra, te po ter.br.4.2.1. Privremene Odluke o naknadama za vršenje usluga iz oblasti premjera i katastra («SL.novine FBiH»br.69/05), zavedena pod brojem 04/2-30-SI.

Katastarski podaci:

Br.p.l.	Br.k.č.	KULTURA	Površina	Posjednik
1325	5050/1	Dvorište	2783	Drž. Sekret. Za narodnu odbranu
	5050/2	Kuća i zg	2783	

Bihać, 10.09.2009. godine

IZDAO:
Dedić Enes, geom.



POMOĆNIK OPĆINSKOG NAČELNIKA
Jadranka Redžić, dipl.pravnik

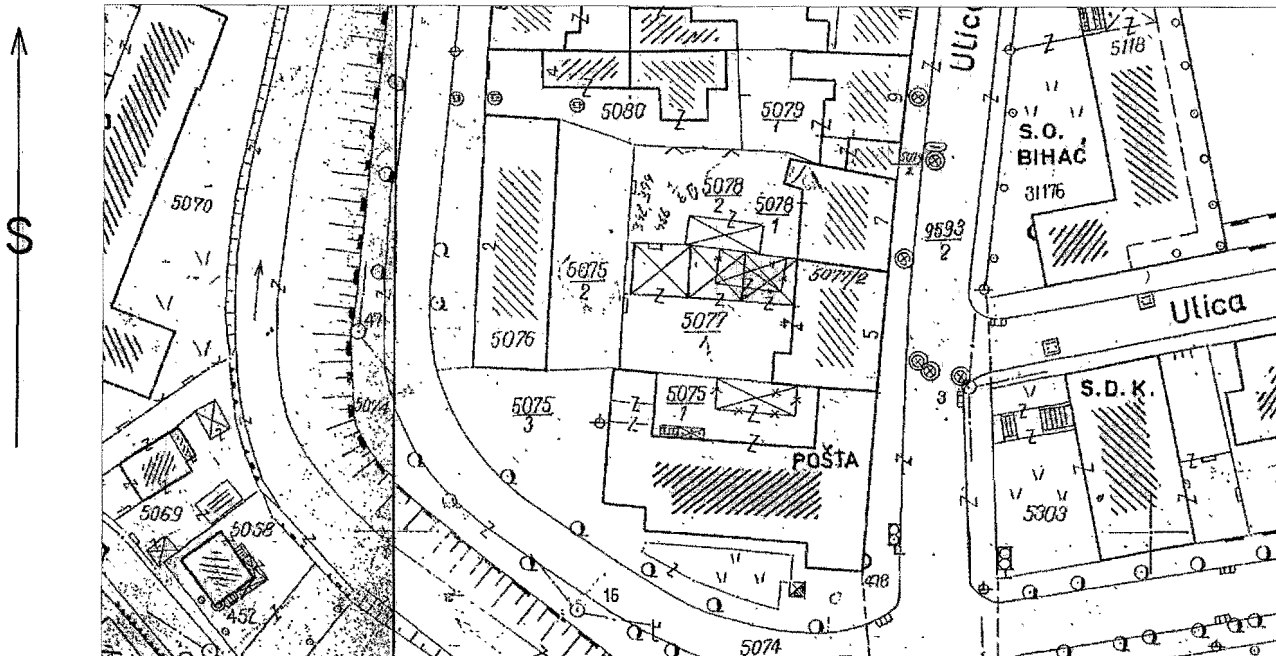


KOPIJA KATASTARSKOG PLANA

Razmjera 1 : 1000

Stari operat:
k.o.

Broj plana: 36



Za izdavanje ove kopije naplaćena je naknada po tar.br.11.2.1. Privremene Odluke o naknadama za korištenje podataka premjera i katastra, te po tar.br.4.2.1. Privremene Odluke o naknadama za vršenje usluga iz oblasti premjera i katastra («SL.novine FBiH» br.69/05), zavedena pod brojem 04/2-30-SI.

Katastarski podaci:

Br.p.l.	Br.k.č.	KULTURA	Površina	Posjednik
1325	5075/2	Kuća i zg	312	Drž. Sekret. Za narodnu odbranu
	5076	Kuća i zg	335	

Bihać, 10.09.2009. godine

IZDAO:
Dedić Enes, geom.



POMOĆNIK OPĆINSKOG NAČELNIKA
Jadranka Redžić dipl. pravnik

BOSNA I HERCEGOVINA
 FEDERACIJA BOSNE I HERCEGOVINE
 OPĆINSKI SUD U BIHAĆU
 ZEMLJIŠNOKNJIŽNI URED/KANCELARIJA
 15.09.2009

Politička općina/opština: **BIHAĆ**
 Katastarska općina/opština: **SP_BIHAĆ**

NAR i RZ BROJ: _____
 ZK uložak: **6476**

Zemljišnoknjižni izvadak

A

Popisni list

Rbr	Broj zemljišta (parcele)	OZNAKA NEKRETNINA	Površina			Primjedba
			ha	a	m ²	
1.	3/91	vrt kod kuće; Vrt --- 09 49	---	09	49	Preuzeto dana 19.09.2006 iz zk ul br 7141 iste k.o
2.	3/621	oranica bašča; Oranica --- 02 39	---	02	39	Preuzeto dana 19.09.2006 iz zk ul br 7141 iste k.o

B

Vlasnički list

Rbr	UPISI	Primjedba
1.	Udio: 1/1 Tip: Vlasništvo DRŽAVA, Adresa: ; JMB: null Pr. 02.02.1990 Dn 102/90 Na osnovu rješenja Os. suda u Bihaću od 02.02.1990 Dn 102/90 prenešen je sa B lista zk.ul.br. 1564/ pod B/7 provedeni upis koji glasi : zemljište upisano u listu A uknjiženo je kao: Državno vlasništvo	Preuzeto dana 19.09.2006 iz zk ul br 7141 iste k.o

C

Teretni list

Rbr	UPISI	Iznos (KM)	Primjedba
1.	Pr. 02.02.1990 Dn 102/90 Na osnovu rješenja Os suda u Bihaću od 02.02.1990 Dn 102/90 prenešen je sa zk.ul.br 1564 pod C/3 i C/4 provedeni upis koji glasi : Primljeno 29.06.1971 Dn 1154/71 Na osnovu člana 38. i 39. Zakona o nacionalizaciji najamnih zgrada i građevinskog zemljišta upisanog u A listu uknjiženo je PRAVO KORIŠTENJA u korist: Osmana Nazirevića um. Ahmeta iz Bihaća sa 25/72 Čatibe Nazirević udv. iza Sulje iz Bihaća sa 47/72 dok nadležni organ ne donese rješenje o predaji zemljišta u posjed općini ili drugom licu.		Preuzeto dana 19.09.2006 iz zk ul br 7141 iste k.o



Potpis referenta: _____

ORGAN KOJI VODI EVIDENCIJU (naziv, sjedište, kontakt-podaci, ovlašteno službeno lice):

OPĆINA BIHAĆ

Služba imovinsko-pravnih poslova i katastra nekretnina

Bihać, Bosanska br. 4

R.br.	PODACI O NEKRETNINAMA (prema posljednom stanju u katastru)					
1.	NAZIV POLITIČKE OPŠTINE /OPĆINE	Bihać				
2.	NAZIV KATASTARSKE OPŠTINE /OPĆINE	Bihać-grad				
3.	BROJ POSJEDOVNOG LISTA	1325				
4.	BROJ KATASTARSKE PARCELE (stari i novi premjer)	<table border="1"><tr><td>Novi operat</td><td>4975, 4977, 5050, 5050,5075, 5076,5096, 5096, 5099, 5099, 5099, 5099, 5099, 5219, 5219, 5442, 5442, 6914, 6921, 7202, 7202, 7202, 7202, 7202, 7204, 7204, 7204, 7204, 7216, 7225, 7225, 7225, 7225, 7402, 7402, 7526, 7527, 7528, 7536, 7536, 7536, 7536, 7536, 7536, 7536, 7536, 7536,</td></tr><tr><td>Stari operat</td><td>3/91,3/621, 3/231, 3/52, 3/53, 1/466, 1/408, 1/596, 1/537, 1/66, 1/165, 1/20, 1/21, 1/272, 1/30 1/3, 5/89,5/485, 5/245, 5/268, 5/1068, 3/198, 3/120, 3/121, 3/123, 3/150, 3/33, 3/32, 3/31, 3/34, 3/440, 3/319, 3/598, 3/519, 3/520, 3/521, 1295/253, 1295/371, 1295/498, 1295/499, 1295/493, 1295/19, 1295/492, 1295/19, 1295/19, 1295/340, 1295/545, 1295/547, 1295/548, 1295/19</td></tr></table>	Novi operat	4975, 4977, 5050, 5050,5075, 5076,5096, 5096, 5099, 5099, 5099, 5099, 5099, 5219, 5219, 5442, 5442, 6914, 6921, 7202, 7202, 7202, 7202, 7202, 7204, 7204, 7204, 7204, 7216, 7225, 7225, 7225, 7225, 7402, 7402, 7526, 7527, 7528, 7536, 7536, 7536, 7536, 7536, 7536, 7536, 7536, 7536,	Stari operat	3/91,3/621, 3/231, 3/52, 3/53, 1/466, 1/408, 1/596, 1/537, 1/66, 1/165, 1/20, 1/21, 1/272, 1/30 1/3, 5/89,5/485, 5/245, 5/268, 5/1068, 3/198, 3/120, 3/121, 3/123, 3/150, 3/33, 3/32, 3/31, 3/34, 3/440, 3/319, 3/598, 3/519, 3/520, 3/521, 1295/253, 1295/371, 1295/498, 1295/499, 1295/493, 1295/19, 1295/492, 1295/19, 1295/19, 1295/340, 1295/545, 1295/547, 1295/548, 1295/19
Novi operat	4975, 4977, 5050, 5050,5075, 5076,5096, 5096, 5099, 5099, 5099, 5099, 5099, 5219, 5219, 5442, 5442, 6914, 6921, 7202, 7202, 7202, 7202, 7202, 7204, 7204, 7204, 7204, 7216, 7225, 7225, 7225, 7225, 7402, 7402, 7526, 7527, 7528, 7536, 7536, 7536, 7536, 7536, 7536, 7536, 7536, 7536,					
Stari operat	3/91,3/621, 3/231, 3/52, 3/53, 1/466, 1/408, 1/596, 1/537, 1/66, 1/165, 1/20, 1/21, 1/272, 1/30 1/3, 5/89,5/485, 5/245, 5/268, 5/1068, 3/198, 3/120, 3/121, 3/123, 3/150, 3/33, 3/32, 3/31, 3/34, 3/440, 3/319, 3/598, 3/519, 3/520, 3/521, 1295/253, 1295/371, 1295/498, 1295/499, 1295/493, 1295/19, 1295/492, 1295/19, 1295/19, 1295/340, 1295/545, 1295/547, 1295/548, 1295/19					
5.	OZNAKA PARCELE	-				
6.	POVRŠINA PARCELE u P.I.	41190 m ²				
7.	PODACI O POSJEDNIKU (i dio posjeda)	DRŽAVNI SEKRETARIJAT ZA NARODNU ODBRANU ZEMUN VP 8115				
8.	OSTALE NAPOMENE	-				

ORGAN KOJI VODI EVIDENCIJU (naziv, sjedište, kontakt-podaci, ovlašteno službeno lice):

OPĆINA BIHAĆ

Služba imovinsko-pravnih poslova i katastra nekretnina

Bihać , Bosanska br. 4

R.br.	PODACI O NEKRETNINAMA (prema posljednom stanju u katastru)					
1.	NAZIV POLITIČKE OPŠTINE /OPĆINE	Bihać				
2.	NAZIV KATASTARSKE OPŠTINE /OPĆINE	Bihać-grad				
3.	BROJ POSJEDOVNOG LISTA	1325				
4.	BROJ KATASTARSKE PARCELE (stari i novi premjer)	<table border="1"> <tr> <td>Novi operat</td> <td>4975, 4977, 5050, 5050, 5075, 5076, 5096, 5096, 5099, 5099, 5099, 5099, 5099, 5219, 5219, 5442, 5442, 6914, 692, 7202, 7202, 7202, 7202, 7204, 7204, 7204, 7204, 7204, 7216, 7225, 7225, 7225, 7225, 7402, 7402, 7526, 7527, 7528, 7536, 7536, 7536, 7536, 7536, 7536, 7536, 7536, 7536, 7536, 7536, 7536, 7536, 7536</td> </tr> <tr> <td>Stari operat</td> <td>3/91, 3/621, 3/231, 3/52, 3/53, 1/466, 1/408, 1/596, 1/537, 1/66, 1/165, 1/20, 1/21, 1/272, 1/30 1/3, 5/89, 5/485, 5/245, 5/268, 5/1068, 3/198, 3/120, 3/121, 3/123, 3/150, 3/33, 3/32, 3/31, 3/34, 3/440, 3/319, 3/598, 3/519, 3/520, 3/521, 1295/253, 1295/371, 1295/498, 1295/499, 1295/493, 1295/19, 1295/492, 1295/19, 1295/19, 1295/340, 1295/545, 1295/547, 1295/548, 1295/19</td> </tr> </table>	Novi operat	4975, 4977, 5050, 5050, 5075, 5076, 5096, 5096, 5099, 5099, 5099, 5099, 5099, 5219, 5219, 5442, 5442, 6914, 692, 7202, 7202, 7202, 7202, 7204, 7204, 7204, 7204, 7204, 7216, 7225, 7225, 7225, 7225, 7402, 7402, 7526, 7527, 7528, 7536, 7536, 7536, 7536, 7536, 7536, 7536, 7536, 7536, 7536, 7536, 7536, 7536, 7536	Stari operat	3/91, 3/621, 3/231, 3/52, 3/53, 1/466, 1/408, 1/596, 1/537, 1/66, 1/165, 1/20, 1/21, 1/272, 1/30 1/3, 5/89, 5/485, 5/245, 5/268, 5/1068, 3/198, 3/120, 3/121, 3/123, 3/150, 3/33, 3/32, 3/31, 3/34, 3/440, 3/319, 3/598, 3/519, 3/520, 3/521, 1295/253, 1295/371, 1295/498, 1295/499, 1295/493, 1295/19, 1295/492, 1295/19, 1295/19, 1295/340, 1295/545, 1295/547, 1295/548, 1295/19
Novi operat	4975, 4977, 5050, 5050, 5075, 5076, 5096, 5096, 5099, 5099, 5099, 5099, 5099, 5219, 5219, 5442, 5442, 6914, 692, 7202, 7202, 7202, 7202, 7204, 7204, 7204, 7204, 7204, 7216, 7225, 7225, 7225, 7225, 7402, 7402, 7526, 7527, 7528, 7536, 7536, 7536, 7536, 7536, 7536, 7536, 7536, 7536, 7536, 7536, 7536, 7536, 7536					
Stari operat	3/91, 3/621, 3/231, 3/52, 3/53, 1/466, 1/408, 1/596, 1/537, 1/66, 1/165, 1/20, 1/21, 1/272, 1/30 1/3, 5/89, 5/485, 5/245, 5/268, 5/1068, 3/198, 3/120, 3/121, 3/123, 3/150, 3/33, 3/32, 3/31, 3/34, 3/440, 3/319, 3/598, 3/519, 3/520, 3/521, 1295/253, 1295/371, 1295/498, 1295/499, 1295/493, 1295/19, 1295/492, 1295/19, 1295/19, 1295/340, 1295/545, 1295/547, 1295/548, 1295/19					
5.	OZNAKA PARCELE	-				
6.	POVRŠINA PARCELE u P.I.	41190 m ²				
7.	PODACI O POSJEDNIKU (i dio posjeda)	DRŽAVNI SEKRETARIJAT ZA NARODNU ODBRANU ZEMUN, VP 8115				
8.	OSTALE NAPOMENE	s.p.245/02 odnosi se na cijepanje parcela i ne utiče na ostalo stanje				

FACE R.K.P. ZA

5096
6014
6921



ORGAN KOJI VODI EVIDENCIJU (naziv, sjedište, kontakt-podaci, ovlašteno službeno lice):

OPĆINA BIHAĆ

Služba imovinsko-pravnih poslova i katastra nekretnina

Bihać , Bosanska br. 4

R.br.	PODACI O NEKRETNINAMA (prema posljednom stanju u katastru)					
1.	NAZIV POLITIČKE OPŠTINE /OPĆINE	Bihać				
2.	NAZIV KATASTARSKE OPŠTINE /OPĆINE	Bihać-grad				
3.	BROJ POSJEDOVNOG LISTA	1325				
4.	BROJ KATASTARSKE PARCELE (stari i novi premjer)	<table border="1"><tr><td>Novi operat</td><td>4975, 4977, 5050, 5050,5075, 5076,5096, 5096, 5099, 5099, 5099, 5099, 5099, 5219, 5219, 5442, 5442, 6914, 6921, 7202, 7202, 7202, 7202, 7202, 7204, 7204, 7204, 7204, 7216, 7225, 7225, 7225, 7225, 7402, 7402, 7526, 7527, 7528, 7536, 7536, 7536, 7536, 7536, 7536, 7536, 7536, 7536,</td></tr><tr><td>Stari operat</td><td>3/91,3/621, 3/231, 3/52, 3/53, 1/466, 1/408, 1/596, 1/537, 1/66, 1/165, 1/20, 1/21, 1/272, 1/30 1/3, 5/89,5/485, 5/245, 5/268, 5/1068, 3/198, 3/120, 3/121, 3/123, 3/150, 3/33, 3/32, 3/31, 3/34, 3/440, 3/319, 3/598, 3/519, 3/520, 3/521, 1295/253, 1295/371, 1295/498, 1295/499, 1295/493, 1295/19, 1295/492, 1295/19, 1295/19, 1295/340, 1295/545, 1295/547, 1295/548, 1295/19</td></tr></table>	Novi operat	4975, 4977, 5050, 5050,5075, 5076,5096, 5096, 5099, 5099, 5099, 5099, 5099, 5219, 5219, 5442, 5442, 6914, 6921, 7202, 7202, 7202, 7202, 7202, 7204, 7204, 7204, 7204, 7216, 7225, 7225, 7225, 7225, 7402, 7402, 7526, 7527, 7528, 7536, 7536, 7536, 7536, 7536, 7536, 7536, 7536, 7536,	Stari operat	3/91,3/621, 3/231, 3/52, 3/53, 1/466, 1/408, 1/596, 1/537 , 1/66, 1/165, 1/20, 1/21, 1/272, 1/30 1/3, 5/89,5/485, 5/245, 5/268, 5/1068, 3/198, 3/120, 3/121, 3/123, 3/150, 3/33, 3/32, 3/31, 3/34, 3/440, 3/319, 3/598, 3/519, 3/520, 3/521, 1295/253, 1295/371, 1295/498, 1295/499, 1295/493, 1295/19, 1295/492, 1295/19, 1295/19, 1295/340, 1295/545, 1295/547, 1295/548, 1295/19
Novi operat	4975, 4977, 5050, 5050,5075, 5076,5096, 5096, 5099, 5099, 5099, 5099, 5099, 5219, 5219, 5442, 5442, 6914, 6921, 7202, 7202, 7202, 7202, 7202, 7204, 7204, 7204, 7204, 7216, 7225, 7225, 7225, 7225, 7402, 7402, 7526, 7527, 7528, 7536, 7536, 7536, 7536, 7536, 7536, 7536, 7536, 7536,					
Stari operat	3/91,3/621, 3/231, 3/52, 3/53, 1/466, 1/408, 1/596, 1/537 , 1/66, 1/165, 1/20, 1/21, 1/272, 1/30 1/3, 5/89,5/485, 5/245, 5/268, 5/1068, 3/198, 3/120, 3/121, 3/123, 3/150, 3/33, 3/32, 3/31, 3/34, 3/440, 3/319, 3/598, 3/519, 3/520, 3/521, 1295/253, 1295/371, 1295/498, 1295/499, 1295/493, 1295/19, 1295/492, 1295/19, 1295/19, 1295/340, 1295/545, 1295/547, 1295/548, 1295/19					
5.	OZNAKA PARCELE	-				
6.	POVRŠINA PARCELE u P.I.	41190 m ²				
7.	PODACI O POSJEDNIKU (i dio posjeda)	DRŽAVNI SEKRETARIJAT ZA NARODNU ODBRANU ZEMUN VP 8115				
8.	OSTALE NAPOMENE	-				

SP 245/02 odnosi se na odjeljivanje parcela i ne odnosi na ostale stvari.

BOSNA I HERCEGOVINA
 FEDERACIJA BOSNE I HERCEGOVINE
 OPĆINSKI SUD U BIHAĆU
 ZEMLJIŠNOKNJIŽNI URED/KANCELARIJA
 15.09.2009

Politička općina/opština: **BIHAĆ**
 Katastarska općina/opština: **SP_BIHAĆ**

NAR i RZ BROJ: _____
 ZK uložak: 7714

Zemljišnoknjižni izvadak

A

Popisni list

Rbr.	Broj zemljišta (parcele)	OZNAKA NEKRETNINA	Površina			Primjedba
			ha	a	m	
1.	3/231 ✓	vrt Bašta; Vrt --- 02 82	---	02	82	Preuzeto dana 19.11.2007 iz zk ul br 1146 iste ko
2.	3/466	A I kuća kućište i dvorište A II podorično stambena zgrada sagrađena na parceli k.č.br. 3/466; Kuća, kućište i dvorište --- 01 28	---	01	28	Preuzeto dana 19.11.2007 iz zk ul br 1146 iste ko
3.	3/620	oranica bašta; Oranica --- 00 22	---	00	22	Preuzeto dana 19.11.2007 iz zk ul br 1146 iste ko

B

Vlasnički list


Rbr.	UPISI	Primjedba
1.	Udio: 1/1 Tip: Vlasništvo DRŽAVA, Adresa: ; JMB: null Primljeno 03.08.1971 Dn: 1359/71 Na osnovu rješenja Skupštine opštine Bihać od 10.03.1971 br: 1178/59 zemljište opisano u listu A uknjiženo je kao: Državna svojina.	Preuzeto dana 19.11.2007 iz zk ul br 1146 iste ko
2.	Udio: 1/1 Tip: Vlasništvo ČEHAJIĆ rođ. Kurjaković (nepoznat) ČATIBA, Adresa: Bih, Bihać; JMB: null Primljeno: 31.05.1917.G: 426/17 Na osnovu ugovora o darovanju od 21.05.1917. godine broj OV: 158/17 uknjiženo je pravo vlasništva na nekretnine u A listu	Preuzeto dana 19.11.2007 iz zk ul br 1146 iste ko

C

Teretni list

Rbr.	UPISI	iznos (KM)	Primjedba
------	-------	------------	-----------

1.	Primljeno 03.08.1971 Dn: 1359/71 Na osnovu clana 37. Zakona o nacionalizaciji najamnih zgrada i gradevinskog zemljišta u A listu pod I (zemljišta pod zgradom i zemljišta koje služi za redovnu upotrebu) uknjiženo je PRAVO KORIŠTENJA u korist: Sopstvenika zgrade kao zemljišnoknjižno tijelo II dok na tom zemljištu postoji zgrada.	Preuzeto dana 19.11.2007 iz zk ul br 1146 iste ko
2.	Primljeno 03.08.1971 Dn: 1359/71 Na osnovu clana 38. i 39. Zakona o nacionalizaciji najamnih zgrada i gradevinskog zemljišta upisanog u A listu uknjiženo je PRAVO KORIŠTENJA u korist: Čatibe rođ. Kurjaković udt. Čehajić iz Bos. Dubice sa 1/1 dok nadležni organ ne donese rješenje o predaji zemljišta u posjed općini ili drugom licu.	Preuzeto dana 19.11.2007 iz zk ul br 1146 iste ko



Potpis referenta: _____

Politička općina/opština: **BIHAĆ**
 Katastarska općina/opština: **SP_BIHAĆ**

NAR I RZ BROJ: _____
 ZK uložak: **810**

Zemljišnoknjižni izvadak

A

Popisni list

Rbr	Broj zemljišta (parcele)	OZNAKA NEKRETNINA	Površina			Primjedba
			ha	a	m ²	
1.	3/52 ✓	zemljište oko zgrade; Dvoriste	---	27	83	Preuzeto 24.04.2006 god. iz zk ul.br.5756 iste ko
2.	3/53 ✓	stambena zgrada za samce sa dva sprata ; Stambena zgrada	---	11	79	Preuzeto 24.04.2006 god. iz zk ul.br.5756 iste ko

B


Vlasnički list

Rbr	UPISI	Primjedba
1.	Udio: 1/1 Tip: Vlasništvo DRŽAVA, Adresa: ; JMB: null Primljeno 18.10.1974. Dn: 593/74 Na osnovu rješenja Skupštine opštine Bihać br: UP. 05/1-2391/68., od 23.12.1968 god., zemljište opisano u listu A uknjiženo je kao: Državna svojina	Preuzeto 24.04.2006 god. iz zk ul.br.5756 iste ko

C

Teretni list

Rbr	UPISI	Iznos (KM)	Primjedba
1.	Primljeno 18.10.1974. Dn: 593/74 Na osnovu rješenja Skupštine opštine Bihać broj: UP. 05/1-2391/68., od 23.12.1968., uknjiženo je pravo korištenja nekretnina u A listu u korist: SFRJ - Državnog sekretarijata za narodnu odbranu		Preuzeto 24.04.2006 god. iz zk ul.br.5756 iste ko



Potpis referenta: _____

BOSNA I HERCEGOVINA
 FEDERACIJA BOSNE I HERCEGOVINE
 OPĆINSKI SUD U BIHAĆU
 ZEMLJIŠNOKNJIŽNI URED/KANCELARIJA
 15.09.2009

Politička općina/opština: **BIHAĆ**
 Katastarska općina/opština: **SP_BIHAĆ**

NAR I RZ BROJ: _____
 ZK uložak: **6648**

Zemljišnoknjižni izvadak

A

Popisni list

Rbr	Broj zemljišta (parcele)	OZNAKA NEKRETNINA	Površina			Primjedba
			ha	a	mm	
1.	1/466 ✓	gradilište; Gradiliste	—	00	18	Preuzeto dana 21.09.2006 iz zk ul br 7239 iste k.o

B


Vlasnički list

Rbr	UPISI	Primjedba
1.	Udio: 1/1 Tip: Vlasništvo DRŽAVA, Adresa: ; JMB: null Pr. 09.04.1991 Dn 468/91 Na osnovu rješenja Os. suda u Bihaću od 10.04.1991 Dn 468/91 prenešen je sa B lista zk.ul.br. 285 pod B/9 proveden upis koji glasi : zemljište upisano u listu A uknjiženo je kao: Državno vlasništvo	Preuzeto dana 21.09.2006 iz zk ul br 7239 iste k.o

C

Teretni list

Rbr	UPISI	Iznos (KM)	Primjedba
1.	Pr. 09.04.1991 Dn 468/91 Na osnovu rješenja Os. suda u Bihaću od 10.04.1991 Dn 468/91 kao nosilac prava raspolaganja nakretnina u A listu u Državnom vlasništvo uknjiženo je: Preduzeće „Žitoprerađa " Bihać sa 1/2		Preuzeto dana 21.09.2006 iz zk ul br 7239 iste k.o
2.	Pr. 09.04.1991 Dn 468/91 Na osnovu rješenja Os. suda u Bihaću od 10.04.1991 Dn 468/91 kao nosilac prava raspolaganja nakretnina u A listu u Državnom vlasništvo uknjiženo je: Opština Bihać sa 1/2		Preuzeto dana 21.09.2006 iz zk ul br 7239 iste k.o
3.	Primljeno 25.05.2009. godine 017-0-Dn-09-001235 Na osnovu Rješenja o konstituisanju hipoteke Federalnog ministarstva finansija, Porezna uprava, Kantonalni ured Bihać broj 10-1/01-15-5-348-37/06 TA od 22.05.2009. godine uknjižuje se hipoteka na nekretnine u A listu vlasništvo d.d. Žitoprerađa Bihać radi naplate dospjelih, a neizmirenih javnih prihoda u ukupnom iznosu od 1.530.410,86 KM (jedan milion pet stotina trideset hiljada četiri stotine deset i 86/100 KM) u korist: Federalnog ministarstva finansija, Porezna uprava Fedreacije BiH, Kantonalni ured Bihać Upisano 22.06.2009 godine Zemljišnoknjižni referent: Senad Karabegović	1530410	



Potpis referenta: _____



Politička općina/opština: **BIHAĆ**
 Katastarska općina/opština: **SP_BIHAĆ**

NAR i RZ BROJ: _____

ZK uložak: 812

Zemljišnoknjižni izvadak

A

Popisni list

Rbr	Broj zemljišta (parcele)	OZNAKA NEKRETNINA	Površina			Primjedba
			ha	a	m ²	
1.	1/30 ✓	stambena zgrada sa dva sprata; Stambena zgrada	---	03	76	Preuzeto 24.04.2006 god. iz zk ul.br.5758 iste ko
2.	1/3	dvorište; Dvoriste	---	08	65	Preuzeto 24.04.2006 god. iz zk ul.br.5758 iste ko
3.	1/27 ✓	stambena zgrada sa tri sprata; Stambena zgrada	---	02	72	Preuzeto 24.04.2006 god. iz zk ul.br.5758 iste ko
4.	1/21 ✓	stambena zgrada sa dva sprata; Stambena zgrada	---	03	28	Preuzeto 24.04.2006 god. iz zk ul.br.5758 iste ko
5.	1/20 ✓	dvorište ; Dvoriste	---	05	36	Preuzeto 24.04.2006 god. iz zk ul.br.5758 iste ko
6.	1/533	dvorište; Dvoriste	---	00	81	Preuzeto 24.04.2006 god. iz zk ul.br.5758 iste ko
7.	1/535	stambena zgrada sa dva sprata; Stambena zgrada	---	03	35	Preuzeto 24.04.2006 god. iz zk ul.br.5758 iste ko
8.	1/537	dvorište; Dvoriste	---	01	78	Preuzeto 24.04.2006 god. iz zk ul.br.5758 iste ko

B


Vlasnički list

Rbr	UPIS	Primjedba
1.	Udio: 1/1 Tip: Vlasništvo DRŽAVA, Adresa: ; JMB: null Priljeno 22.10.1974. Dn: 609/74 Na osnovu rješenja Skupštine opštine Bihać broj: NV.04/I-141/1-63. od 20.05.1963 g. i zaključka Skupštine opštine Bihać broj : 07-475-202/74. od 12.09.1974 g., zemljište opisano u listu A uknjiženo je kao : Državna svojina	Preuzeto 24.04.2006 god. iz zk ul.br.5758 iste ko

C

Teretni list

Rbr	UPISI	Iznos (KM)	Primjedba
1.	Priljeno 22.10.1974. Dn : 609/74 Na osnovu rješenja Skupštine opštine Bihać broj : NV.-04/II-141/1-63. od 20.05.1963 god. i zaključka Skupštine opštine Bihać broj:07-475-202/74 . od 12.09.1974 g., uknjiženo je pravo korištenja nekretnina u listu A u korist: SFRJ- Državnog sekretarijata za narodnu odbranu		Preuzeto 24.04.2006 god. iz zk ul.br.5758 iste ko



Potpis referenta: _____



BOSNA I HERCEGOVINA
 FEDERACIJA BOSNE I HERCEGOVINE
 OPĆINSKI SUD U BIHAĆU
 ZEMLJIŠNOKNJIŽNI URED/KANCELARIJA
 15.09.2009

Politička općina/opština: **BIHAĆ**
 Katastarska općina/opština: **SP_BIHAĆ**

NAR i RZ BROJ: _____
 ZK uložak: **4789**

Zemljišnoknjižni izvadak

A

Popisni list

Rbr	Broj zemljišta (parcele)	OZNAKA NEKRETNINA	Površina			Primjedba
			ha	a	m ²	
1.	1/4	dvorište Fetija; Dvoriste	---	01	96	Preuzeto dana 01.09.2006. iz zk ul br 4698 iste ko
2.	1/482	gradilište; Gradilište	---	01	64	Preuzeto dana 01.09.2006. iz zk ul br 4698 iste ko
3.	1/533	vrt; Vrt	---	00	46	Preuzeto dana 01.09.2006. iz zk ul br 4698 iste ko
4.	1/165	dvorište; Dvoriste	---	02	65	Preuzeto dana 01.09.2006. iz zk ul br 4698 iste ko
5.	1/166	stambena zgrada sa 3 sprata; Stambena zgrada	---	06	06	Preuzeto dana 01.09.2006. iz zk ul br 4698 iste ko
6.	1/186	dvorište; Dvoriste	---	05	72	Preuzeto dana 01.09.2006. iz zk ul br 4698 iste ko
7.	1/524	dvorište; Dvoriste	---	00	95	Preuzeto dana 01.09.2006. iz zk ul br 4698 iste ko
8.	1/12	dvorište Fetija; Dvoriste	---	00	91	Preuzeto dana 01.09.2006. iz zk ul br 4698 iste ko

B


Vlasnički list

Rbr	U P I S I	Primjedba
1.	Udio: 1/1 Tip: Vlasništvo DRŽAVA, Adresa: ; JMB: null Prim 27.02.1967. Dn 251/67 Na osnovu pravosnažnog rješenja S.O.Bihać od 28.04.1965. Br N-04/I-41/1-65 te prijavnog lista Katastarskog ureda S.O. Bihać od 04.03.1969. Br 8/69 pod Dn 202/69 zemljište opisano u listu A uknjiženo kao državno vlasništvo	Preuzeto dana 01.09.2006. iz zk ul br 4698 iste ko

C

Teretni list

Rbr	UPISI	Iznos (KM)	Primjedba
1.	Prim 27.02. Na osnovu pravosnažnog rješenja S.O. Bihać od 28.04.1965. Br N-04/I-41/1-65 te prijavnog lista Katastarskog ureda S.O. Bihać od 04.03.1969. Br 8/69 pod Dn 202/691967. Dn 251/67 uknjiženo je pravo korištenja nekretnina u korist S F R J - Državnog sekretarijata za narodnu odbranu Beograd		Preuzeto dana 01.09.2006. iz zk ul br 4698 iste ko



Potpis referenta: _____



Politička općina/opština: **BIHAĆ**
 Katastarska općina/opština: **SP_BIHAĆ**

NAR i RZ BROJ: _____
 ZK uložak: **3302**

Zemljišnoknjižni izvadak

A

Popisni list

Rbr	Broj zemljišta (parcele)	OZNAKA NEKRETNINA	Površina			Primjedba
			ha	a	m	
1.	3/300	oranica ograda; Oranica	---	06	20	Preuzeto dana 11.08.2006.god iz zk ul br 2876 iste ko
2.	3/319	oranica Ograda; Oranica	---	01	73	Preuzeto dana 11.08.2006.god iz zk ul br 2876 iste ko
3.	3/112	oranica Ograda; Oranica	---	00	63	Preuzeto dana 11.08.2006.god iz zk ul br 2876 iste ko
4.	3/358	oranica Ograda; Oranica	---	02	76	Preuzeto dana 11.08.2006.god iz zk ul br 2876 iste ko
5.	3/353	vrt sa šljivama kod kuće; Vrt	---	01	05	Preuzeto dana 11.08.2006.god iz zk ul br 2876 iste ko
6.	3/350	oranica Ograda; Oranica	---	04	53	Preuzeto dana 11.08.2006.god iz zk ul br 2876 iste ko
7.	3/343	oranica Ograda; Oranica	---	04	37	Preuzeto dana 11.08.2006.god iz zk ul br 2876 iste ko
8.	3/298	kućište i dvorište; Kućište i dvorište	---	01	60	Preuzeto dana 11.08.2006.god iz zk ul br 2876 iste ko
9.	3/299	vrt; Vrt	---	02	40	Preuzeto dana 11.08.2006.god iz zk ul br 2876 iste ko
10.	1295/73	vrt bašča; Vrt	---	05	06	Preuzeto dana 11.08.2006.god iz zk ul br 2876 iste ko
11.	3/113	oranica ograda; Oranica	---	05	13	Preuzeto dana 11.08.2006.god iz zk ul br 2876 iste ko

B

Vlasnički list

Rbr	UPISI	Primjedba
-----	-------	-----------




1.	Udio: 1/1 Tip: Vlasništvo DRŽAVA, Adresa: ; JMB: null Prim 27.04.1971. Dn 724/71 Na osnovu rješenja S.O.Bihać br 1178/59 od 19.04.1971. zemljište opisano u listu A uknjiženo kao državna svojina	Preuzeto dana 11.08.2006.god iz zk ul br 2876 iste ko
----	--	---

C

Teretni list

Rbr	UPISI	Iznos (KM)	Primjedba
1.	Prim 17.05.1977. Dn 381/77 Na osnovu rješenja S.O.Bihać broj 06/3-473-26/77 od 22.03.1977. uknjiženo je pravo korištenja zemljišta opisanog u listu A u državnoj svojini u korist Opštine Bihać		Preuzeto dana 11.08.2006.god iz zk ul br 2876 iste ko



Potpis referenta: _____

Politička općina/opština: **BIHAĆ**
 Katastarska općina/opština: **SP_BIHAĆ**

NAR I RZ BROJ: _____
 ZK uložak: **803**

Zemljišnoknjižni izvadak

A

Popisni list

Rbr	Broj zemljišta (parcele)	OZNAKA NEKRETNINA	Površina			Primjedba
			ha	a	m ²	
1.	1271	oranica Bašča; Oranica --- 47 20	---	47	20	Preuzeto 24.04.2006 god. iz zk ul.br.1302 iste ko
2.	2535	pašnjak Strelište u Debeljači; Pašnjak 0003 55 60	0003	55	60	Preuzeto 24.04.2006 god. iz zk ul.br.1302 iste ko
3.	2520	pašnjak kraj puta; Pašnjak --- 31 10	---	31	10	Preuzeto 24.04.2006 god. iz zk ul.br.1302 iste ko
4.	1295/492	kuća i kućište-Luke; Kuća, kućište i dvorište --- 03 80	---	03	80	Preuzeto 24.04.2006 god. iz zk ul.br.1302 iste ko
5.	1295/493	kuća i kućište- Luke; Kuća, kućište i dvorište --- 04 87	---	04	87	Preuzeto 24.04.2006 god. iz zk ul.br.1302 iste ko
6.	1295/498	kuća,kućište-Luka; Kuća, kućište i dvorište --- 05 52	---	05	52	Preuzeto 24.04.2006 god. iz zk ul.br.1302 iste ko
7.	1295/499	kuća i kućište-Luke; Kuća, kućište i dvorište --- 06 36	---	06	36	Preuzeto 24.04.2006 god. iz zk ul.br.1302 iste ko
8.	1295/507	kuća i kućište-Luke; Kuća, kućište i dvorište --- 03 67	---	03	67	Preuzeto 24.04.2006 god. iz zk ul.br.1302 iste ko
9.	1295/371	kuća,kućište i dvorište; Kuća, kućište i dvorište --- 04 56	---	04	56	Preuzeto 24.04.2006 god. iz zk ul.br.1302 iste ko
10.	2534/139	pašnjak Somišlje-Debeljača; Pašnjak --- 40 00	---	40	00	Preuzeto 24.04.2006 god. iz zk ul.br.1302 iste ko
11.	2521/2	pašnjak Stražbenica; Pašnjak 0001 50 00	0001	50	00	Preuzeto 24.04.2006 god. iz zk ul.br.1302 iste ko
12.	2521/1	pašnjak Stražbenica; Pašnjak 0025 12 09	0025	12	09	Preuzeto 24.04.2006 god. iz zk ul.br.1302 iste ko

B


Vlasnički list

Rbr	U P I S I	Primjedba
1.	Udio: 1/1 Tip: Vlasništvo Državni sekretarijat za poslove narodne odbrane Beograd, Adresa: Beograd, nepoznata bb; JMB: null Prim. 11.10.1958 Dn 866/58 Zabilježeno je da je organ upravljanja Državni sekretarijat za poslove narodne odbrane u Beogradu	Preuzeto 24.04.2006 god. iz zk ul br 1302 iste ko

C

Teretni list

Rbr	U P I S I	Iznos (KM)	Primjedba
	Nema tereta.		



Potpis referenta: _____



PL 1325

BOSNA I HERCEGOVINA
 FEDERACIJA BOSNE I HERCEGOVINE
 OPĆINSKI SUD U BIHAĆU
 ZEMLJIŠNOKNJIŽNI URED/KANCELARIJA
 15.09.2009

Politička općina/opština: **BIHAĆ**
 Katastarska općina/opština: **SP_BIHAĆ**

NAR i RZ BROJ: _____

ZK uložak: **3870**

Zemljišnoknjižni izvadak

A

Popisni list

Rbr	Broj zemljišta (parcele)	OZNAKA NEKRETNINA	Površina			Primjedba
			ha	a	m ²	
1.	3/440	A I dvorište, A II porodična stambena zgrada; Kuća, kućište i dvorište	---	03	82	Preuzeto dana 21.08.2006 iz zk ul br 3698 iste ko

B


Vlasnički list

Rbr	UPISI	Primjedba
1.	Udio: 1/1 Tip: Suvlasništvo DELIĆ-SARIĆ (Mujaga) HASAN, Adresa: Bihać, Nepoznata BB; JMB: null Primljeno dana 22.07.1958. DN 680/58 Na osnovu ugovora o prodaji i kupnji ddo Bihać 10.07.1958. Ov: 1144/58, uknjiženo je pravo vlasništva na nekretnine u A listu	Preuzeto dana 21.08.2006 iz zk ul br 3698 iste ko
2.	Udio: 1/1 Tip: Suvlasništvo DRŽAVA, Adresa: ; JMB: null Primljeno dana 11.05.1971. DN 823/71 Na osnovu rješenja Sk. opštine Bihać od 22.04.1971. br 1178/59, zemljište opisano u A listu uknjiženo je kao: Državno vlasništvo	Preuzeto dana 21.08.2006 iz zk ul br 3698 iste ko

C

Teretni list

Rbr	UPISI	Iznos (KM)	Primjedba
1.	Primljeno dana 11.05.1971. DN 823/71 Na osnovu člana 37. Zakona o nacionalizaciji najamnih zgrada i građevinskog zemljišta u A listu pod I (zemljišta pod zgradom i zemljišta koje služi za redovnu upotrebu) uknjiženo je PRAVO KORIŠTENJA u korist: Sopstvenika zgrade kao zemljišnoknjižno tijelo II dok na tom zemljištu postoji zgrada.		Preuzeto dana 21.08.2006 iz zk ul br 3698 iste ko



Potpis referenta: _____

Politička općina/opština: **BIHAĆ**
 Katastarska općina/opština: **SP_BIHAĆ**

NAR I RZ BROJ: _____

ZK uložak: 7240

Zemljišnoknjižni izvadak

A

Popisni list

Rbr	Broj zemljišta (parcele)	OZNAKA NEKRETNINA	Površina			Primjedba
			ha	a	m ²	
1.	5/1068 ✓	dvorište; Dvoriste	—	01	68	Preuzeto dana 27.09.2006 iz zk ul br 7463 iste k.o

B

Vlasnički list

Rbr	UPISI	Primjedba
1.	Udio: 1/1 Tip: Vlasništvo DRŽAVA, Adresa: ; JMB: null Pr. 24.09.1998 Dn 882/98 Na osnovu rješenja Os. suda u Bihaću od 24.09.1998 Dn 882/98 prenešen je sa B lista zk.ul.br. 2664 pod B/10 proveden upis koji glasi : zemljište upisano u listu A uknjiženo je kao: Državno vlasništvo	Preuzeto dana 27.09.2006 iz zk ul br 7463 iste k.o

C

Teretni list

Rbr	UPISI	Iznos (KM)	Primjedba
1.	Pr. 24.09.1998 Dn 882/98 Na osnovu rješenja Općinskog suda u Bihaću Dn 882/98 od 24.09.1998 prenešen je sa C lista zk.ul.br. 2664 upis proveden pod C/1 koji glasi na osnovu člana 38. i 39. Zakona o nacionalizaciji najamnih zgrada i građevinskog zemljišta upisanog u A listu uknjiženo je PRAVO KORIŠTENJA u korist: Safeta Piralica sina Paše iz Bihaća sa 1/1 dok nadležni organ ne donese rješenje o predaji zemljišta u posjed općini ili drugom licu.		Preuzeto dana 27.09.2006 iz zk ul br 7463 iste k.o



Potpis referenta: _____

BOSNA I HERCEGOVINA
FEDERACIJA BOSNE I HERCEGOVINE
OPĆINSKI SUD U BIHAĆU
ZEMLJIŠNOKNJIŽNI URED/KANCELARIJA
15.09.2009

Politička općina/opština: **BIHAĆ**
Katastarska općina/opština: **SP_BIHAĆ**

NAR i RZ BROJ: _____

ZK uložak: 157

Zemljišnoknjižni izvadak

A

Popisni list

Ostali upisi u ovom listu su ispušteni.

Rbr	Broj zemljišta (parcele)	OZNAKA NEKRETNINA	Površina			Primjedba
			ha	a	m ²	
395.	1295/547 ✓	kućište-pašnjak; kućište	---	04	92	Preuzeto 30.03.2006.g. iz zk.ul.br. 1303 iste k.o.

B


Vlasnički list

Rbr	UPISI	Primjedba
1.	Udio: 1/1 Tip: Vlasništvo OPŠTENARODNA IMOVINA, Adresa: Bihać, Nepoznata bb; JMB: null Povodom sastavljanja gruntnovice godine 1888 kao vlasnik u A I označenih nekretnina uknjižena je : Opštenarodna imovina	Preuzeto dana 04.07.2005.god. iz zk.ul.br.1303 iste k.o.

C

Teretni list

Rbr	UPISI	Iznos (KM)	Primjedba
	Nema tereta.		



Potpis referenta: _____



Politička općina/opština: BIHAĆ
Katastarska općina/opština: SP_BIHAĆ

NAR i RZ BROJ: _____
ZK uložak: 157

Zemljišnoknjižni izvadak

A

Popisni list

Ostali upisi u ovom listu su ispušteni.

Rbr	Broj zemljišta (parcele)	OZNAKA NEKRETNINA	Površina			Primjedba
			ha	a	m ²	
562.	1295/19	pašnjak Luke ; Pašnjak 0005 22 80	0005	22	80	017-0-Dn-07-00 2962 017-0-DN-08-001689

B


Vlasnički list

Rbr	UPISI	Primjedba
1.	Udio: 1/1 Tip: Vlasništvo OPŠTENARODNA IMOVINA, Adresa: Bihać, Nepoznata bb; JMB: null Povodom sastavljanja gruntovnice godine 1888 kao vlasnik u A i označenih nekretnina uknjižena je : Opštenarodna imovina	Preuzeto dana 04.07.2005.god. iz zk.ul.br.1303 iste k.o.

C

Teretni list

Rbr	UPISI	Iznos (KM)	Primjedba
	Nema tereta.		



Potpis referenta: _____

Politička općina/opština: **BIHAĆ**
Katastarska općina/opština: **SP_BIHAĆ**

NAR I RZ BROJ: _____
ZK uložak: **157**

Zemljišnoknjižni izvadak

A

Popisni list

Ostali upisi u ovom listu su ispušteni.

Rbr	Broj zemljišta (parcele)	OZNAKA NEKRETNINA	Površina			Primjedba
			ha	a	m	
396.	<u>295/548</u>	kućište-pašnjak; kućište	---	04	91	Preuzeto 30.03.2006.g. iz zk.ul.br. 1303 iste k.o.

B


Vlasnički list

Rbr	UPISI	Primjedba
1.	Udio: 1/1 Tip: Vlasništvo OPŠTENARODNA IMOVINA, Adresa: Bihać, Nepoznata bb; JMB: null Povodom sastavljanja gruntnovice godine 1888 kao vlasnik u A I označenih nekretnina uknjižena je : Opštenarodna imovina	Preuzeto dana 04.07.2005.god. iz zk.ul.br.1303 iste k.o.

C

Teretni list

Rbr	UPISI	Iznos (KM)	Primjedba
	Nema tereta		



Potpis referenta: _____



Politička općina/opština: **BIHAĆ**
 Katastarska općina/opština: **SP_BIHAĆ**

NAR i RZ BROJ: _____
 ZK uložak: **3721**

Zemljišnoknjižni izvadak

A

Popisni list

Rbr	Broj zemljišta (parcele)	OZNAKA NEKRETNINA	Površina			Primjedba
			ha	a	m ²	
1.	5/268 ✓	dvorište; Dvoriste ----- 04 23	---	04	23	Preuzeto dana 17.08.2006 iz zk ul br 3652 iste ko
2.	5/1008	stambena zgrada sa 2 sprata; Stambena zgrada ----- 01 86	---	01	86	Preuzeto dana 17.08.2006 iz zk ul br 3652 iste ko

B


Vlasnički list

Rbr	UPISI	Primjedba
1.	Udio: 1/1 Tip: Vlasništvo DRŽAVA, Adresa: ; JMB: null Primljeno dana 11.08.1960. DN 899/60 Na osnovu rješenja Odjeljenja za financije O.N.O. Bihać br 1178/59 od 10.08.1960. zemljište opisano u A listu uknjiženo je kao: Državno vlasništvo	Preuzeto dana 17.08.2006 iz zk ul br 3652 iste ko

C

Teretni list

Rbr	UPISI	Iznos (KM)	Primjedba
1.	Primljeno dana 22.10.1974. Dn 609/74 Na osnovu rješenja Sk. opštine Bihać br N.V. 04/II-141/1-63 od 20.05.1963. i zabilješka Sk. opštine Bihać 07-475-202/74 od 12-09-1974- uknjiženo je pravo korištenja na nekretnine u A listu u korist: SFRJ Državnog sekretarijata za narodnu odbranu		Preuzeto dana 17.08.2006 iz zk ul br 3652 iste ko



Potpis referenta: _____

Politička općina/opština: BIHAĆ
Katastarska općina/opština: SP_BIHAĆ

NAR i RZ BROJ: _____

ZK uložak: 5606

Zemljišnoknjižni izvadak

A

Popisni list

Rbr	Broj zemljišta (parcele)	OZNAKA NEKRETNINA	Površina			Primjedba
			ha	a	m ²	
1.	3/522	gradilište; Gradiliste --- 00 98	---	00	98	Preuzeto dana 08.09.2006 iz zk ul br 5751 iste ko
2.	3/524	gradilište; Gradiliste --- 02 87	---	02	87	Preuzeto dana 08.09.2006 iz zk ul br 5751 iste ko
3.	3/121	stambena zgrada sa 10 spratova; Stambena zgrada --- 03 29	---	03	29	Preuzeto dana 08.09.2006 iz zk ul br 5751 iste ko
4.	3/120	stambena zgrada sa 10 spratova ; Stambena zgrada --- 03 28	---	03	28	Preuzeto dana 08.09.2006 iz zk ul br 5751 iste ko
5.	3/442	gradilište; Gradiliste --- 03 85	---	03	85	Preuzeto dana 08.09.2006 iz zk ul br 5751 iste ko
6.	3/320	gradilište; Gradiliste --- 01 50	---	01	50	Preuzeto dana 08.09.2006 iz zk ul br 5751 iste ko
7.	1295/9	gradilište; Gradiliste --- 05 08	---	05	08	Preuzeto dana 08.09.2006 iz zk ul br 5751 iste ko
8.	3/114	gradilište; Gradiliste --- 06 45	---	06	45	Preuzeto dana 08.09.2006 iz zk ul br 5751 iste ko
9.	3/118	zemljište prostor između zgrada; Dvoriste --- 37 09	---	37	09	Preuzeto dana 08.09.2006 iz zk ul br 5751 iste ko
10.	3/123	toplana; pomoćni objekat --- 03 70	---	03	70	Preuzeto dana 08.09.2006 iz zk ul br 5751 iste ko

B

Vlasnički list

Rbr	UPISI	Primjedba
-----	-------	-----------



BOSNA I HERCEGOVINA
 FEDERACIJA BOSNE I HERCEGOVINE
 OPĆINSKI SUD U BIHAĆU
 ZEMLJIŠNOKNJIŽNI URED/KANCELARIJA
 15.09.2009

Politička općina/opština: **BIHAĆ**
 Katastarska općina/opština: **SP_BIHAĆ**

NAR i RZ BROJ: _____
 ZK uložak: **805**

Zemljišnoknjižni izvadak

A

Popisni list

Rbr	Broj zemljišta (parcele)	OZNAKA NEKRETNINA	Površina			Primjedba
			ha	a	m	
1.	3/208	gradilište; Gradiliste --- 03 63	---	03	63	Preuzeto 24.04.2006 god. iz zk ul.br.5753 iste ko
2.	3/518	zemljište -prostor između zgrada; Dvoriste 0001 08 05	0001	08	05	Preuzeto 24.04.2006 god. iz zk ul.br.5753 iste ko
3.	3/519	stambena zgrada sa četiri sprata; Stambena zgrada --- 08 85	---	08	85	Preuzeto 24.04.2006 god. iz zk ul.br.5753 iste ko
4.	3/520	stambena zgrada sa četiri sprata; Stambena zgrada --- 08 85	---	08	85	Preuzeto 24.04.2006 god. iz zk ul.br.5753 iste ko
5.	3/521	gradilište; Gradiliste --- 01 69	---	01	69	Preuzeto 24.04.2006 god. iz zk ul.br.5753 iste ko

B


Vlasnički list

Rbr	UPISI	Primjedba
1.	Udio: 1/1 Tip:Vlasništvo DRŽAVA, Adresa: ; JMB: null Primljeno 18.10.1974. Dn:593/74 Na osnovu rješenja Skupštine opštine Bihać broj : UP. 05/1-2391/68 od 23.12.1968 godine , zemljište opisano u listu A uknjiženo je kao : Državna svojina	Preuzeto 24.04.2006 god. iz zk ul.br.5753 iste ko

C

Teretni list

Rbr	UPISI	Iznos (KM)	Primjedba
1.	Primljeno 18.10.1974. Dn : 593/74 Na osnovu rješenja Skupštine opštine Bihać broj:UP.05/1-2391/68. od 23.12.1968 godine uknjiženo je pravo korištenja nekretnina u A listu u korist: SFRJ - Državnog sekretarijata za narodnu odbranu		Preuzeto 24.04.2006 god. iz zk ul.br.5753 iste ko



Potpis referenta: _____



Politička općina/opština: **BIHAĆ**
 Katastarska općina/opština: **SP_BIHAĆ**

NAR I RZ BROJ: _____
 ZK uložak: **803**

Zemljišnoknjižni izvadak

A

Popisni list

Rbr	Broj zemljišta (parcele)	OŽNAKA NEKRETNINA	Površina			Primjedba
			ha	a	m ²	
1.	1271	oranica Bašča; Oranica --- 47 20	---	47	20	Preuzeto 24.04.2006 god. iz zk ul.br.1302 iste ko
2.	2535	pašnjak Strelište u Debeljači; Pašnjak 0003 55 60	0003	55	60	Preuzeto 24.04.2006 god. iz zk ul.br.1302 iste ko
3.	2520	pašnjak kraj puta; Pašnjak --- 31 10	---	31	10	Preuzeto 24.04.2006 god. iz zk ul.br.1302 iste ko
4.	1295/492 ✓	kuća i kućište-Luke; Kuća, kućište i dvorište --- 03 80	---	03	80	Preuzeto 24.04.2006 god. iz zk ul.br.1302 iste ko
5.	1295/493 ✓	kuća i kućište- Luke; Kuća, kućište i dvorište --- 04 87	---	04	87	Preuzeto 24.04.2006 god. iz zk ul.br.1302 iste ko
6.	1295/498 ✓	kuća,kućište-Luka; Kuća, kućište i dvorište --- 05 52	---	05	52	Preuzeto 24.04.2006 god. iz zk ul.br.1302 iste ko
7.	1295/499 ✓	kuća i kućište-Luke; Kuća, kućište i dvorište --- 06 36	---	06	36	Preuzeto 24.04.2006 god. iz zk ul.br.1302 iste ko
8.	1295/507	kuća i kućište-Luke; Kuća, kućište i dvorište --- 03 67	---	03	67	Preuzeto 24.04.2006 god. iz zk ul.br.1302 iste ko
9.	1295/371 ✓	kuća,kućište i dvorište; Kuća, kućište i dvorište --- 04 56	---	04	56	Preuzeto 24.04.2006 god. iz zk ul.br.1302 iste ko
10.	2534/139	pašnjak Somišlje-Debeljača; Pašnjak --- 40 00	---	40	00	Preuzeto 24.04.2006 god. iz zk ul.br.1302 iste ko
11.	2521/2	pašnjak Stražbenica; Pašnjak 0001 50 00	0001	50	00	Preuzeto 24.04.2006 god. iz zk ul.br.1302 iste ko
12.	2521/1	pašnjak Stražbenica; Pašnjak 0025 12 09	0025	12	09	Preuzeto 24.04.2006 god. iz zk ul.br.1302 iste ko

B

Vlasnički list

Rbr	U.P.I.S.I	Primjedba
1.	Udio: 1/1 Tip: Vlasništvo Državni sekretarijat za poslove narodne odbrane Beograd, Adresa: Beograd, nepoznata bb; JMB: null Prim. 11.10.1958 Dn 866/58 Zabilježeno je da je organ upravljanja Državni sekretarijat za poslove narodne odbrane u Beogradu	Preuzeto 24.04.2006 god. iz zk ul br 1302 iste ko

C

Teretni list

Rbr	U.P.I.S.I	Iznos (KM)	Primjedba
	Nema tereta.		



Potpis referenta: _____

IMA

Politička općina/opština: BIHAĆ
 Katastarska općina/opština: SP_BIHAĆ

NAR I RZ BROJ: _____
 ZK uložak: 817

Zemljišnoknjižni izvadak

A

Popisni list

Rbr	Broj zemljišta (parcela)	OZNAKA NEKRETNINA	Površina			Primjedba
			ha	a	m²	
1.	3/130 ✓	stambena zgrada sa dva sprata; Stambena zgrada --- 01 86	---	01	86	Preuzeto 25.04.2006 god. iz zk ul. br. 4701 iste ko.
2.	3/131 ✓	stambena zgrada sa tri sprata; Stambena zgrada --- 03 05	---	03	05	Preuzeto 25.04.2006 god. iz zk ul. br. 4701 iste ko.
3.	3/128 ✓	prostor između zgrada; Dvoriste --- 14 09	---	14	09	Preuzeto 25.04.2006 god. iz zk ul. br. 4701 iste ko.
4.	3/129 ✓	stambena zgrada sa dva sprata; Stambena zgrada --- 01 86	---	01	86	Preuzeto 25.04.2006 god. iz zk ul. br. 4701 iste ko.
5.	3/150 ✓	trafostanica; trafostanica --- 00 39	---	00	39	Preuzeto 25.04.2006 god. iz zk ul. br. 4701 iste ko.
6.	1243/23	dvorište; Dvoriste --- 02 50	---	02	50	Preuzeto 25.04.2006 god. iz zk ul. br. 4701 iste ko.
7.	4/1*	stambena zgrada sa tri sprata; Stambena zgrada --- 04 00	---	04	00	Preuzeto 25.04.2006 god. iz zk ul. br. 4701 iste ko.
8.	4/116	prostor između zgrada; Dvoriste --- 07 25	---	07	25	Preuzeto 25.04.2006 god. iz zk ul. br. 4701 iste ko.
9.	4/117	stambena zgrada sa dva sprata; Stambena zgrada --- 01 86	---	01	86	Preuzeto 25.04.2006 god. iz zk ul. br. 4701 iste ko.
10.	4/4	gradilište; Gradiliste --- 04 50	---	04	50	Preuzeto 25.04.2006 god. iz zk ul. br. 4701 iste ko.
11.	4/93	gradilište; Gradiliste --- 02 20	---	02	20	Preuzeto 25.04.2006 god. iz zk ul. br. 4701 iste ko.

B

Vlasnički list

Rbr	U P I S I	Primjedba
-----	-----------	-----------

<p>1. Udio: 1/1 Tip: Vlasništvo DRŽAVA, Adresa: ; JMB: null Primljeno 27.02.1967. Dn: 251/67 Na osnovu rješenja Skupštine opštine Bihać od 28.04.1965 g. br. NV.-04/I-41/1-65., i prijavnog lista Katastarskog ureda Skupštine opštine Bihać od 04.03.1969 g. br: 8/69 uloženog pod Dn: 202/69., zemljište opisano u listu A uknjiženo je kao: Državna svojina</p>	Preuzeto 25.04.2006 god. iz zk ul. br. 4701 iste ko.
---	--

C Teretni list

Rbr	UPISI	Iznos (KM)	Primjedba
1.	Primljeno 27.02.1967. Dn: 251/67 Na osnovu rješenja Skupštine opštine Bihać od 28.04.1965 god. br: NV-04/I-41/1-65 i prijavnog lista Katastarskog ureda Skupštine opštine Bihać od 04.03.1969 god. br: 8/69. uloženog pod Dn: 202/69., uknjiženo je pravo korištenja nekretnina u A listu u korist: SFRJ - Državnog sekretarijata za narodnu odbranu - Beograd		Preuzeto 25.04.2006 god. iz zk ul. br. 4701 iste ko.



Potpis referenta: _____