

B O S N A I H E R C E G O V I N A  
FEDERACIJA BOSNE I HERCEGOVINE  
UNSKO-SANSKI KANTON  
OPĆINA B I H A Ć  
Služba imovinsko-pravnih poslova i  
katastra nekretnina

Broj: 04/2-30- 0009  
Datum, 04.11.2009.

IZVOD IZ POSJEDOVNOG LISTA 3517/02

Katastarski srez: Bihać  
Katastarska općina: Bihać-Grad

Strana: 1


Kat.broj	Prezime i ime i adresa korisnika	Dio posjeda	SV	Sp.prom/god	Mjesto stan.
11753	OKRUŽNI SUD BIHAĆ BIHAĆ, MARŠALA TITA 6	1/3	D		402 002
14315	OPĆINA BIHAĆ BIHAĆ, BOSANSKA BR.4	2/3	D		402 002

Parcela Dio Osnov Pbr.	Naziv Pln.Skc. parcele	Naziv kulture	Kl.	Površina ha a m2	Katastarski prihod	Prin. Pl.Sek.	Spisak pr/g
5118	2 36 151 SKUPŠTINA	Upravna zgrada		4 32			3517 2 372/08
				Ukupno:	4 32		

Ostale parcele na zahtjev stranke kao nepotrebne izostavljene

Naknada u iznosu od 8,00 KM naplaćena po tarifnom broju 11.1.1. Tarife koja je sastavni dio Privremene Odluke o naknadama za korištenje podataka premjera i katastra ("Službene novine FBiH", broj 69/2005).

Izvod se izdaje radi regulisanja p  
i u druge svrhe se ne može upotrijebiti



Po ovlaštenju opć.načelnika  
pomoćnik općinskog načelnika

JADRANKA REĐIĆ, dipl.pravnik

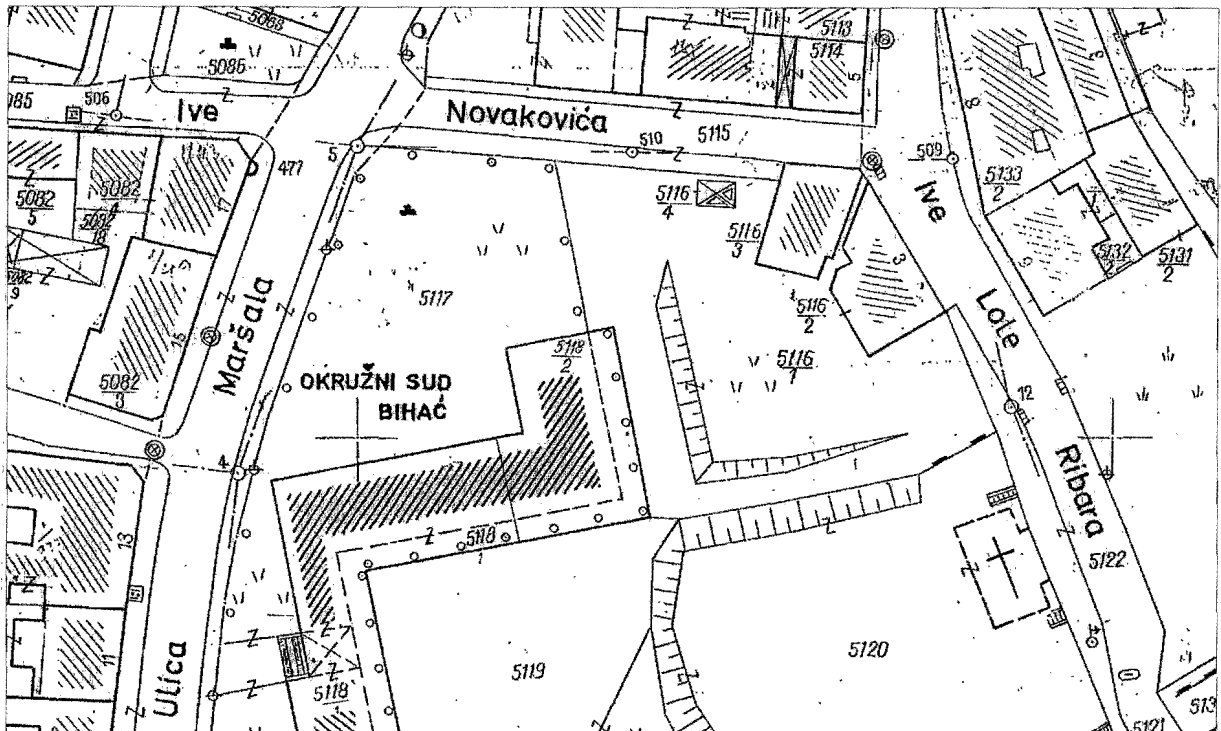


# KOPIJA KATASTARSKOG PLANA

## Razmjera 1 : 1000

 Stari operat: k.č.br.1/111,1/125,1/115,1/122,1/339  
 k.o.Bihać

Broj plana:36



Za izdavanje ove kopije naplaćena je naknada po tar.br.11.2.1. Privremene Odluke o naknadama za korištenje podataka premjera i katastra, te po tar.br.4.2.1. Privremene Odluke o naknadama za vršenje usluga iz oblasti premjera i katastra («SL.novine FBiH»br.69/05), zavedena pod brojem sl/09

### Katastarski podaci:

Br.p.l.	Br.k.č.	KULTURA	Površina	Posjednik
4200	5116	Dvorište	15 26	<b>U prilogu</b>
	5117	park	18 70	
3517	5118/2	Upravna zgrada	4 32	<b>U prilogu</b>

Bihać, 05.11.2009. godine

 IZDAO:  
 Bajramović Husein, geometar.

 POMOĆNIK OPĆINSKOG NAČELNIKA  
 Jadranka Redžić, dipl.pravnik


ORGAN KOJI VODI EVIDENCIJU (naziv, sjedište, kontakt-podaci, ovlašteno službeno lice):

OPĆINA BIHAĆ

Služba imovinsko-pravnih poslova i katastra nekretnina

Bihać , Bosanska br. 4

R.br.	PODACI O NEKRETNINAMA (prema posljednom stanju u katastru)		
1.	NAZIV POLITIČKE OPŠTINE /OPĆINE	Bihać	
2.	NAZIV KATASTARSKE OPŠTINE /OPĆINE	Bihać-grad	
3.	BROJ POSJEDOVNOG LISTA	3517, 4200	
4.	BROJ KATASTARSKE PARCELE (stari i novi premjer)	Novi operat	5116/1, 5117, 5118/2
		Stari operat	1/111, 1/125, 1/115, 1/122 1/339
5.	OZNAKA PARCELE	-	
6.	POVRŠINA PARCELE u P.I.	432 3396	
7.	PODACI O POSJEDNIKU ( i dio posjeda)	Okružni sud Bihać, Općina Bihać Općina Bihać	
8.	OSTALE NAPOMENE	-	



Politička općina/opština: **BIHAĆ**  
 Katastarska općina/opština: **SP\_BIHAĆ**

NAR i RZ BROJ: \_\_\_\_\_  
 ZK uložak: **239**

## Zemljišnoknjižni izvadak

### A

#### Popisni list

Rbr.	Broj zemljišta (parcele)	OZNAKA NEKRETNINA	Površina			Primjedba
			ha	a	m <sup>2</sup>	
1.	1/125	vrt kod kuće; Vrt — 00 77	—	00	77	Preuzeto dana 24.08.2005.god. iz zk.ul.br.332 iste k.o. 017-0-Dn-08-00 1628

### B

#### Vlasnički list

Rbr.	UPISI	Primjedba
1.	Udio: 1/1 Tip: Vlasništvo OPŠTENARODNA IMOVINA, Adresa: Bihać, Nepoznata bb; JMB: null Primljeno: 14.12.1948, Dn: 747/48 Na osnovu pravomoćnog rješenja gradske eksproprijacione komisije pri Izvršnom odboru Gr.N.O.Bihać od 26.12.1947.god. broj :22983/47 i ispravke upisa od 14.12.1948 godine uknjiženo je pravo vlasništva na nekretnine u A listu u korist: Opštenarodne imovine - čiji je organ upravljanja Ministarstvo pravosuđa N.R. BiH Sarajevo sa 1/1	Preuzeto dana 24.08.2005.god. iz zk.ul.br.332 iste k.o.

### C

#### Teretni list

Rbr.	UPISI	Iznos (KM)	Primjedba
	Nema tereta.		



Potpis referenta: \_\_\_\_\_

Politička općina/opština: **BIHAĆ**  
 Katastarska općina/opština: **SP\_BIHAĆ**

NAR i RZ BROJ: \_\_\_\_\_

ZK uložak: 238

## Zemljišnoknjižni izvadak

### A

#### Popisni list

Rbr	Broj zemljišta (parcele)	OZNAKA NEKRETNINA	Površina			Primjedba
			ha	a	m <sup>2</sup>	
1.	1/339	kuća k.br.331 sa kućištem; Kuća, kućište i dvorište --- 04 32	---	04	32	Preuzeto dana 24.08.2005.god. iz zk.ul.br.331 iste k.o. 017-0-Dn-08-00 1628

### B


#### Vlasnički list

Rbr	UPISI	Primjedba
1.	<p>Udio: 1/1 Tip:Vlasništvo</p> <p>OPŠTENARODNA IMOVINA, Adresa: Bihać,Nepoznata bb;</p> <p>JMB: null</p> <p>Primljeno:14.12.1948.Dn:747/48</p> <p>Na osnovu pravomoćnog rješenja gradske eksproprijacione komisije pri Izvršnom odboru Gr.N.O.Bihać od 26.12.1947.god. broj :22983/47 i ispravke upisa od 14.12.1948 godine uknjiženo je pravo vlasništva na nekretnine u A listu u korist:</p> <p>Opštenarodne imovine - čiji je organ upravljanja Ministarstvo pravosuđa N.R. BiH Sarajevo sa 1/1</p>	Preuzeto dana 24.08.2005.god. iz zk.ul.br.331 iste k.o.

### C

#### Teretni list

Rbr	UPISI	Iznos (KM)	Primjedba
	Nema tereta.		



Potpis referenta: \_\_\_\_\_



BOSNA I HERCEGOVINA  
FEDERACIJA BOSNE I HERCEGOVINE  
OPĆINSKI SUD U BIHAĆU  
ZEMLJIŠNOKNJIŽNI URED/KANCELARIJA  
15.09.2009

Politička općina/opština: **BIHAĆ**  
Katastarska općina/opština: **SP\_BIHAĆ**

NAR I RZ BROJ: \_\_\_\_\_  
ZK uložak: 1213

## Zemljišnoknjižni izvadak

### A

#### Popisni list

Rbr	Broj zemljišta (parcele)	OZNAKA NEKRETNINA	Površina			Primjedba
			ha	a	m <sup>2</sup>	
1.	1/111	dvorište; Dvoriste — 03 92	—	03	92	Preuzeto dana 22.06.2006. iz zk ul br 313 iste ko

### B


#### Vlasnički list

Rbr	UPISI	Primjedba
1.	Udio: 1/1 Tip: Vlasništvo OPŠTENARODNA IMOVINA, Adresa: Bihać, Nepoznata bb; JMB: null Primljeno 26.12.1947 Dn: 431/47 Na osnovu pravomoćnog rješenja gradske eksproprijacione komisije pri Izvršnom odboru Gr.N.O. u Bihaću od 26.12.1947 br: 22983/47 uknjiženo je pravo vlasništva na nekretnine u A listu u korist: FNRJ-Ministarstvo pravosuđa N.R.B.H Sarajevo. Zatim Primljeno 14.12.1948 Dn: 747/48 Zabilježuje se ispravak upisa provedenog pod B 4 tako da isti umjesto nepravilno: ukorist F.N.R. Jugoslavije za Ministarstvo pravosuđa N.R.B.H Sarajevo treba da glasi: u korist O.N.I - čiji je oragn upravljanja Ministarstvo pravosuđa N.R.BIH Sarajevo.	Preuzeto dana 22.06.2006. iz zk ul br 313 iste ko

### C

#### Teretni list

Rbr	UPISI	Iznos (KM)	Primjedba
	Nema tereta		



Potpis referenta: \_\_\_\_\_