

BOSNA I HERCEGOVINA  
FEDERACIJA BOSNE I HERCEGOVINE  
UNSKO-SANSKI KANTON  
OPĆINA BIHAĆ  
Služba imovinsko-pravnih poslova i  
katastra nekretnina

Broj: 04/2-30- 0009  
Datum, 14.09.2009.

PREPIS POSJEDOVNOG LISTA 339/02

Katastarski srez: Bihać  
Katastarska općina: Vedro Polje

Strana: 1

Kat.broj	Prezime i ime i adresa korisnika	Dio posjeda	SV	Sp.prom/god	Mjesto stan.
14016	SAVEZNI SEKRETARIJAT NAR.ODBRANE BEOGRAD,V.P.3945/27-SRAJ.	1/1			402 032

Parcela	Dio	Osnov Pbr.	Pln.Skc.	Naziv parcele	Naziv kulture	Kl.	Površina ha a m2	Katastarski prihod	Prin. Pl.Sek.	Spisak pr/g	
166		1	4	KLENOVCI	Livada	3	37 72	71,67	340 1	7/82	
172		1	4	KLENOVCI	Šuma	5	85 70	35,99	340 1	7/82	
566	1	1	8	KOMARAC	Šuma	4	15 26 69	916,01		2	
886	2	3	11	URIJA	Šuma	4	17 71	10,63		2	
1203		3	11	GORNJI PUT	Pristupni put		48 46			2	
1606	1	9	24	LUČICA	Pašnjak	1	1 79 33	78,91		2	
1680	2	6	20	STARI PUT	Pristupni put		22 55			2	
.....											
Ukupno:							19 18 16	1.113,21			

12 CRPC

Naknada u iznosu od 8,00 KM naplaćena po tarifnom broju 11.1.1. Tarife koja je sastavni dio Privremene Odluke o naknadama za korištenje podataka premjera i katastra ("Službene novine FBiH", broj 69/2005).



Po ovlaštenju opć.načelnika  
pomoćnik općinskog načelnika

JADRANKA REDŽIĆ, dipl.pravnik

BOSNA I HERCEGOVINA  
FEDERACIJA BOSNE I HERCEGOVINE  
UNSKO-SANSKI KANTON  
OPĆINA BIHAĆ  
Služba imovinsko-pravnih poslova i  
katastra nekretnina

Broj: 04/2-30- 0009  
Datum, 03.09.2009.

PREPIS POSJEDOVNOG LISTA 339/02

Katastarski srez: Bihać  
Katastarska općina: Vedro Polje

Strana: 1

Kat.broj	Prezime i ime i adresa korisnika	Dio posjeda	SV	Sp.prom/god	Mjesto stan.
14016	SAVEZNI SEKRETARIJAT NAR.ODBRANE BEOGRAD, V.P.3945/27-SRAJ.	1/1			402 032

Parcela	Naziv	Naziv	Površina	Katastarski	Prin.	Spisak
Dio Osnov Pbr. Pln.Skc. parcele	parcele	kulture	Kl. ha a m2	prihod	Pl.Sek.	pr/g
166	1 4 KLENOVCI	Livada	3 37 72	71,67	340 1	7/82
172	1 4 KLENOVCI	Šuma	5 85 70	35,99	340 1	7/82
566	1 1 8 KOMARAC	Šuma	4 15 26 69	916,01		2
886	3 11 URIJA	Šuma	4 17 71	10,63		2
1203	3 11 GORNJI PUT	Pristupni put	48 46			2
1606	1 9 24 LUČICA	Pašnjak	1 1 79 33	78,91		2
1680	2 6 20 STARI PUT	Pristupni put	22 55			2
			.....			
			Ukupno:	19 18 16	1.113,21	

Naknada u iznosu od 8,00 KM naplaćena po tarifnom broju 11.1.1. Tarife koja je sastavni dio Privremene Odluke o naknadama za korištenje podataka premjera i katastra ("Službene novine FBiH", broj 69/2005).

Po ovlaštenju opć.načelnika  
pomoćnik općinskog načelnika

M.P.

JADRANKA REDŽIĆ, dipl.pravnik

Katastarska općina: Vedro-Polje



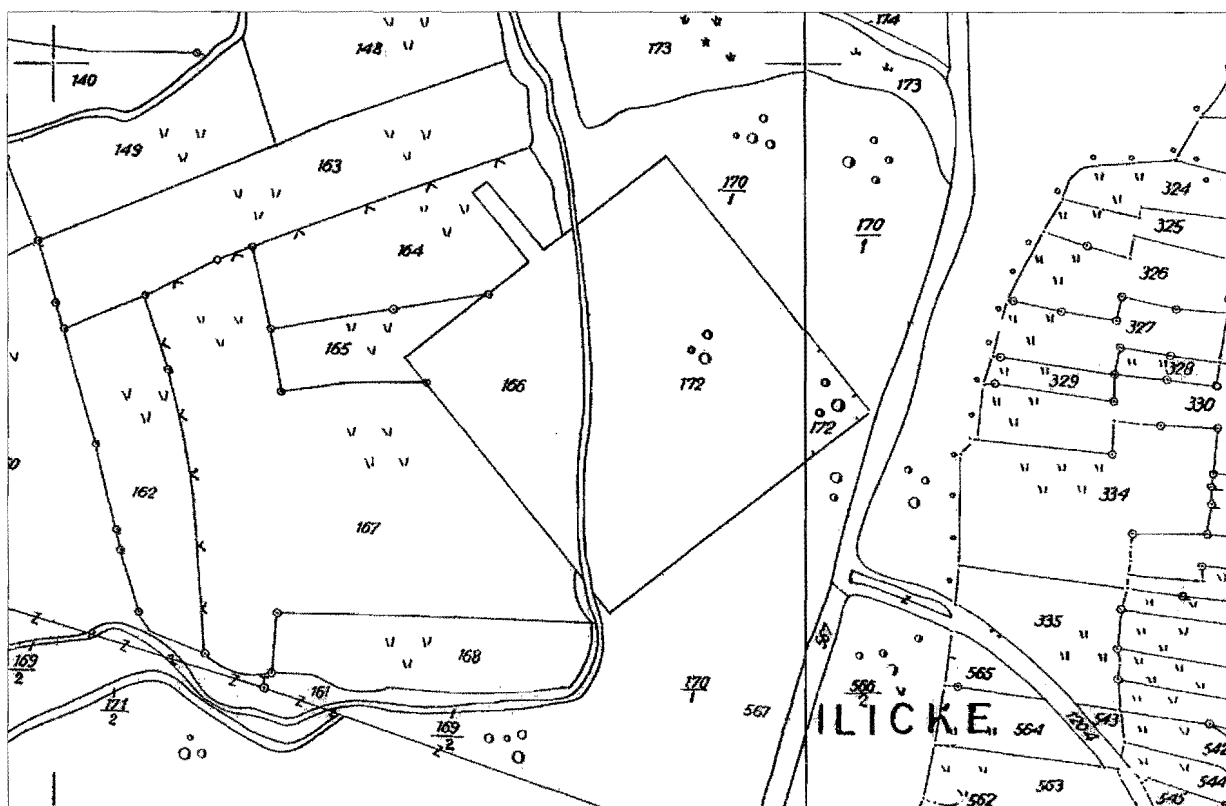
OPĆINA BIHAĆ  
Odsjek katastra nekretnina

## KOPIJA KATASTARSKOG PLANA

Razmjera 1 : 2500

Stari operat:k.č.br.  
K.o.Vedro polje

Broj plana: 6



Za izdavanje ove kopije naplaćena je naknada po tar.br.11.2.1. Privremene Odluke o naknadama za korištenje podataka premjera i katastra, te po tar.br.4.2.1. Privremene Odluke o naknadama za vršenje usluga iz oblasti premjera i katastra («SL.novine FBiH»br.69/05), zavedena pod brojem SI./09.

### Katastarski podaci:

Br.p.l.	Br.k.č.	KULTURA	površina	Posjednik
339	166	Livada 3	37 72	Savezni sekret.narodne odbrane
	172	Šuma 5	85 70	Beograd

Bihać, 08.09.2009. godine

IZDAO:

Enes Zirić, geom.



POMOĆNIK OPĆINSKOG NAČELNIKA

Jadranka Redžić, dipl.pravnik

Katastarska općina: Vedro-Polje



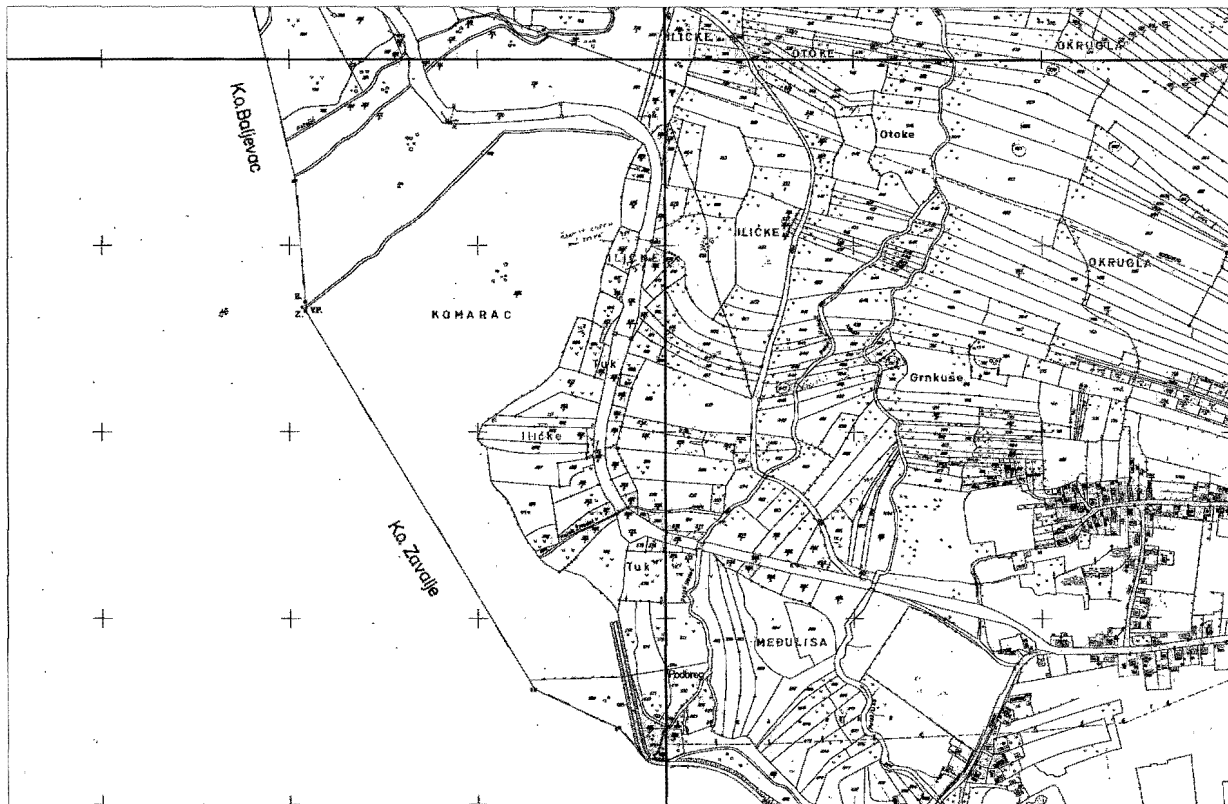
**OPĆINA BIHAĆ**  
Odsjek katastra nekretnina

# KOPIJA KATASTARSKOG PLANA

Razmjera 1 : 10000

Stari operat:k.č.br.  
K.o.Vedro polje

Broj plana: 6



Za izdavanje ove kopije naplaćena je naknada po tar.br.11.2.1. Privremene Odluke o naknadama za korištenje podataka premjera i katastra, te po tar.br.4.2.1. Privremene Odluke o naknadama za vršenje usluga iz oblasti premjera i katastra («SL.novine FBiH»br.69/05), zavedena pod brojem SI.09.

### Katastarski podaci:


Br.p.l.	Br.k.č.	KULTURA	površina	Posjednik
339	566/1	Šuma 4	15 26 69	Savezni sekret.narodne odbrane
	886/2	šuma 4	17 71	Beograd

Bihać, 08.09.2009. godine

IZDAO:  
Enes Zirić geom.

POMOĆNIK OPĆINSKOG NAČELNIKA

Jadranka Redžić, dipl.pravnik



Katastarska općina: Vedro-Polje



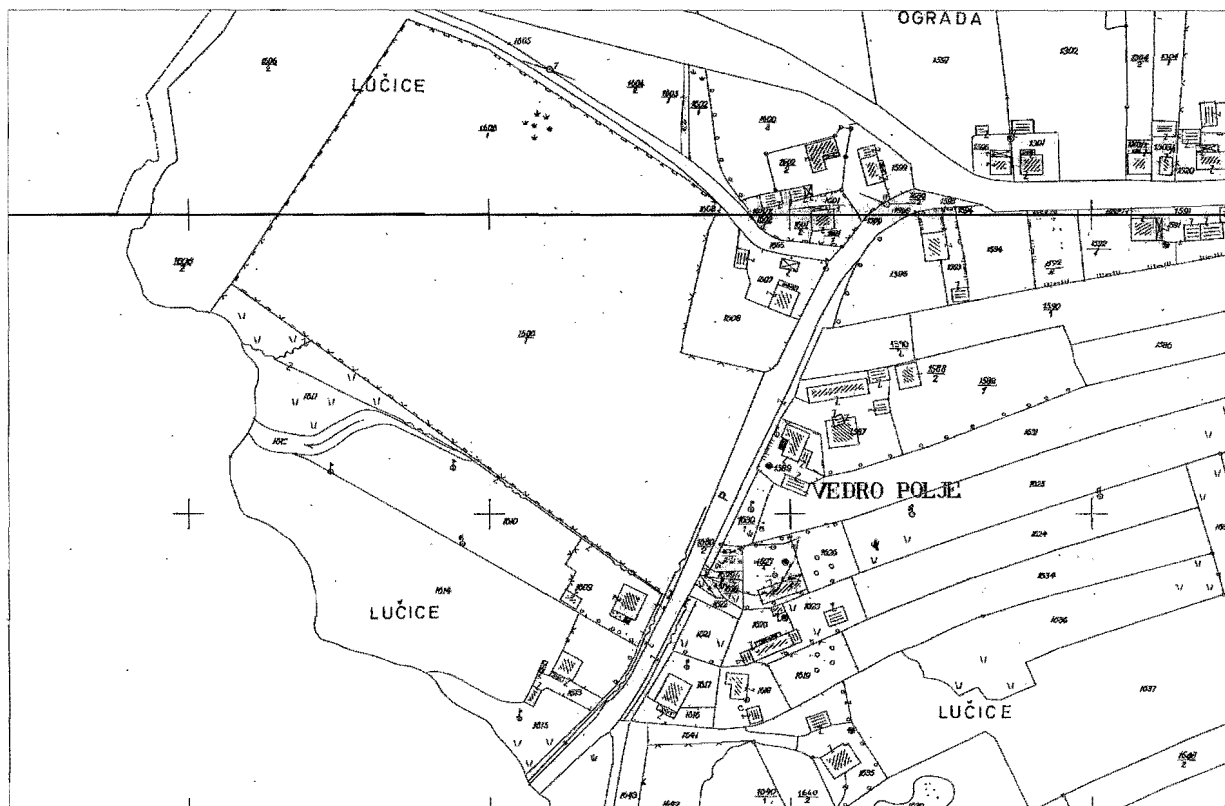
**OPĆINA BIHAĆ**  
Odsjek katastra nekretnina

# KOPIJA KATASTARSKOG PLANA

Razmjera 1 : 2500

Stari operat:k.č.br.  
K.o.Vedro polje

Broj plana: 6



Za izdavanje ove kopije naplaćena je naknada po tar.br.11.2.1. Privremene Odluke o naknadama za korištenje podataka premjera i katastra, te po tar.br.4.2.1. Privremene Odluke o naknadama za vršenje usluga iz oblasti premjera i katastra («SL.novine FBiH»br.69/05), zavedena pod brojem SI./09.

### Katastarski podaci:

Br.p.l.	Br.k.č.	KULTURA	površina	Posjednik
339	1606/1	Pašnjak 1	1 79 33	Savezni sekret.narodne odbrane
	1680/2	Pristupni put	22 55	Beograd

Bihać, 08.09.2009. godine

IZDAO:

Enes Zirić .geom.



POMOĆNIK OPĆINSKOG NAČELNIKA

Jadranka Redžić dipl.pravnik


ORGAN KOJI VODI EVIDENCIJU (naziv, sjedište, kontakt-podaci, ovlašteno službeno lice):

OPĆINA BIHAĆ

Služba imovinsko-pravnih poslova i katastra nekretnina

Bihać , Bosanska br. 4

R.br.	PODACI O NEKRETNINAMA (prema posljednom stanju u katastru)		
1.	NAZIV POLITIČKE OPŠTINE /OPĆINE	Bihać	
2.	NAZIV KATASTARSKE OPŠTINE /OPĆINE	Vedro Polje	
3.	BROJ POSJEDOVNOG LISTA	339	
4.	BROJ KATASTARSKE PARCELE (stari i novi premjer)	Novi operat	166,172,566,886,1203,1606,1680
		Stari operat	122/1,78,79,123/15,382,123/13,123/11 k.o. Vedro Polje
5.	OZNAKA PARCELE	-	
6.	POVRŠINA PARCELE u P.l.	1918,16 m <sup>2</sup>	
7.	PODACI O POSJEDNIKU ( i dio posjeda)	Savezni sekretarijat nar.odbrane Beograd, V.P. 3945/27 – SRAJ	
8.	OSTALE NAPOMENE	-	



BOSNA I HERCEGOVINA  
 FEDERACIJA BOSNE I HERCEGOVINE  
 OPĆINSKI SUD U BIHAĆU  
 ZEMLJIŠNOKNJIŽNI URED/KANCELARIJA  
 15.09.2009

PZ 339

Politička općina/opština: **BIHAĆ**  
 Katastarska općina/opština: **SP\_VEDRO POLJE**

NAR i RZ BROJ: \_\_\_\_\_

ZK uložak: **104**

## Zemljišnoknjižni izvadak

### A

#### Popisni list

Ostali upisi u ovom listu su ispušteni.

Rbr	Broj zemljišta (parcele)	OZNAKA NEKRETNINA	Površina			Primjedba
			ha	a	m <sup>2</sup>	
4.	122/1	livada Čolaković; Livada	---	36	20	Preuzeto dana 27.12.2007g iz zk ul br 15 iste ko.

### B

#### Vlasnički list

Rbr	UPISI	Primjedba
1.	Udio: 1/7 Tip: Suvlasništvo ŠIMIĆ (Tomo) IVAN, Adresa: V.Polje; JMB: null Primljeno: 18.4.1959 Dn: 343/59 Na osnovu rješenja o nasljeđivanju Sr. suda u Bihaću od 19.3.1957. O: 185/60, uknjiženo je pravo vlasništva na nekretnine u A listu.	Preuzeto dana 27.12.2007g iz zk ul br 15 iste ko.
2.	Udio: 1/7 Tip: Suvlasništvo ŠIMIĆ (Tomo) ANTE, Adresa: V.Polje; JMB: null Primljeno: 18.4.1959 Dn: 343/59 Na osnovu rješenja o nasljeđivanju Sr. suda u Bihaću od 19.3.1957. O: 185/60, uknjiženo je pravo vlasništva na nekretnine u A listu.	Preuzeto dana 27.12.2007g iz zk ul br 15 iste ko.
3.	Udio: 1/7 Tip: Suvlasništvo ŠIMIĆ (Tomo) ANA, Adresa: V.Polje; JMB: null Primljeno: 18.4.1959 Dn: 343/59 Na osnovu rješenja o nasljeđivanju Sr. suda u Bihaću od 19.3.1957. O: 185/60, uknjiženo je pravo vlasništva na nekretnine u A listu.	Preuzeto dana 27.12.2007g iz zk ul br 15 iste ko.
4.	Udio: 1/7 Tip: Suvlasništvo ŠIMIĆ (Tomo) LJUBA, Adresa: V.Polje; JMB: null Primljeno: 18.4.1959 Dn: 343/59 Na osnovu rješenja o nasljeđivanju Sr. suda u Bihaću od 19.3.1957. O: 185/60, uknjiženo je pravo vlasništva na nekretnine u A listu.	Preuzeto dana 27.12.2007g iz zk ul br 15 iste ko.




5.	Udio: 3/7      Tip: Suvlasništvo ŠIMIĆ rođ. Jerković (nepoznat) MARA, Adresa:      Bihać, Vedro Polje bb; JMB: null Primljeno: 27.11.1973 Dn: 686/73 Na osnovu ugovora o darivanju ddo. Bihać 19.10.1973g. Ov. 3192/60-IV, uknjiženo je pravo vlasništva na nekretnine u A listu.	Preuzeto dana 27.12.2007g iz zk ul br 15 iste ko. Pogrešan br. Ov., pravilno je: Ov: 3192/73.
----	---	--

## C

### Teretni list

Rbr	UPISI	Iznos (KM)	Primjedba
	Nema tereta.		



Potpis referenta: \_\_\_\_\_





BOSNA I HERCEGOVINA  
 FEDERACIJA BOSNE I HERCEGOVINE  
 OPĆINSKI SUD U BIHAĆU  
 ZEMLJIŠNOKNJIŽNI URED/KANCELARIJA  
 15.09.2009

Politička općina/opština: **BIHAĆ**  
 Katastarska općina/opština: **SP\_VEDRO POLJE**

NAR i RZ BROJ: \_\_\_\_\_  
 ZK uložak: **253**

## Zemljišnoknjižni izvadak

### A

#### Popisni list

Ostali upisi u ovom listu su ispušteni.

Rbr	Broj zemljišta (parcele)	OZNAKA NEKRETNINA	Površina			Primjedba
			ha	a	m <sup>2</sup>	
2.	78	oranica Zalise - Brijeg; Oranica	---	64	60	Preuzeto dana 7.1.2008. iz zk ul br. 242 iste ko.

### B

#### Vlasnički list


Rbr	UPISI	Primjedba
1.	Udio: 1/5 Tip: Suvlasništvo HEĆIMOVIĆ rodj. KUKURUZOVIĆ (nepoznat) MANDA, Adresa: Bihać, Nepoznata BB; JMB: null Primljeno dana 19.12.1973. DN 755/73 Na osnovu rješenja o nasljeđivanju Opšt. suda u Bihaću od 12.11.1973. br. O 159/73 uknjiženo je pravo vlasništva na nekretnine u A listu.	Preuzeto dana 7.1.2008. iz zk ul br. 242 iste ko.
2.	Udio: 1/5 Tip: Suvlasništvo HEĆIMOVIĆ (Petar) NIKOLA, Adresa: Bihać, Nepoznata BB; JMB: null Primljeno dana 19.12.1973. DN 755/73 Na osnovu rješenja o nasljeđivanju Opšt. suda u Bihaću od 12.11.1973. br. O 159/73 uknjiženo je pravo vlasništva na nekretnine u A listu.	Preuzeto dana 7.1.2008. iz zk ul br. 242 iste ko.
3.	Udio: 1/5 Tip: Suvlasništvo HEĆIMOVIĆ (Petar) IVAN, Adresa: Bihać, Nepoznata BB; JMB: null Primljeno dana 19.12.1973. DN 755/73 Na osnovu rješenja o nasljeđivanju Opšt. suda u Bihaću od 12.11.1973. br. O 159/73 uknjiženo je pravo vlasništva na nekretnine u A listu.	Preuzeto dana 7.1.2008. iz zk ul br. 242 iste ko.
4.	Udio: 1/5 Tip: Suvlasništvo HEĆIMOVIĆ (Petar) MILE, Adresa: Bihać, Nepoznata BB; JMB: null Primljeno dana 19.12.1973. DN 755/73 Na osnovu rješenja o nasljeđivanju Opšt. suda u Bihaću od 12.11.1973. br. O 159/73 uknjiženo je pravo vlasništva na nekretnine u A listu.	Preuzeto dana 7.1.2008. iz zk ul br. 242 iste ko.



5.	Udio: 1/5      Tip: Suvlasništvo GAŠPARAC rođj. HEĆIMOVIĆ (nepoznat) ANA, Adresa:                      Bihać, Nepoznata BB; JMB: null Primljeno dana 19.12.1973. DN 755/73 Na osnovu rješenja o nasljeđivanju Opšt. suda u Bihaću od 12.11.1973. br. O 159/73 uknjiženo je pravo vlasništva na nekretnine u A listu.	Preuzeto dana 7.1.2008. iz zk ul br. 242 iste ko.
----	--	---

**C**  
**Teretni list**

Rbr	U.P.I.S.I	Iznos (KM)	Primjedba
	Nema tereta.		



Potpis referenta: \_\_\_\_\_

Politička općina/opština: **BIHAĆ**  
 Katastarska općina/opština: **SP\_VEDRO POLJE**

NAR I RZ BROJ: \_\_\_\_\_  
 ZK uložak: **230**

## Zemljišnoknjižni izvadak

### A

#### Popisni list

Ostali upisi u ovom listu su ispušteni.

Rbr	Broj zemljišta (parcele)	OZNAKA NEKRETNINA	Površina			Primjedba
			ha	a	m	
2.	79	livada Brijeg; Livada --- 22 00	---	22	00	Preuzeto dana 7.1.2008g iz zk ul br 308 iste ko.

### B

#### Vlasnički list


Rbr	UPISI	Primjedba
1.	Udio: 1/4 Tip: Suvlasništvo ŠANTIĆ (Jandro) MARA, Adresa: Krupa; JMB: null Primljeno: 28.1.1930 G: 115/30 Na osnovu odluke sreskog načelstva u Bihaću od 15.1.1929 broj: 348/24 uknjiženo je pravo vlasništva na nekretnine u A listu.	Preuzeto dana 7.1.2008g iz zk ul br 308 iste ko.
2.	Udio: 9/32 Tip: Suvlasništvo HEĆIMOVIĆ (Marko) BOŽO, Adresa: Baljevac; JMB: null Primljeno: 20.5.1961 Dn: 518/61 Na osnovu odluke o nasljeđivanju Sr. suda u Bihaću od 8.9.1953 O: 138/53 uknjiženo je pravo vlasništva na nekretnine u A listu.	Preuzeto dana 7.1.2008g iz zk ul br 308 iste ko.
3.	Udio: 15/32 Tip: Suvlasništvo HEĆIMOVIĆ (Marko) ANTE, Adresa: Baljevac; JMB: null Primljeno: 22.10.1990g. Dn: 920/90 Na osnovu darovnog ugovora ddo. Bihać 15.8.1990g. br.Ov: 361/90, uknjiženo je pravo vlasništva na nekretnine u A listu.	Preuzeto dana 7.1.2008g iz zk ul br 308 iste ko.

### C

#### Teretni list

Rbr	UPISI	Iznos (KM)	Primjedba
1.	Primljeno: 20.5.1961 Dn: 518/61 Na osnovu odluke o nasljeđivanju Sr. suda u Bihaću od 8.9.1953g. O: 138/53, uknjiženo je pravo doživotnog uživanja na 3/16 dijela nekretnina u A listu Bože i Ante Hećimovića i Jelke Lulić u korist: Božice Hećimović udv. iza Marka r. Marjanovića iz Baljevca sa 3/16		Preuzeto dana 7.1.2008g iz zk ul br 308 iste ko.





Potpis referenta:



BOSNA I HERCEGOVINA  
 FEDERACIJA BOSNE I HERCEGOVINE  
 OPĆINSKI SUD U BIHAĆU  
 ZEMLJIŠNOKNJIŽNI URED/KANCELARIJA  
 15.09.2009

Politička općina/opština: **BIHAĆ**  
 Katastarska općina/opština: **SP\_VEDRO POLJE**

NAR I RZ BROJ: \_\_\_\_\_

ZK uložak: **366**

## Zemljišnoknjižni izvadak

### A

#### Popisni list

Ostali upisi u ovom listu su ispušteni.

Rbr	Broj zemljišta (parcele)	OZNAKA NEKRETNINA	Površina			Primjedba
			ha	a	m <sup>2</sup>	
5.	123/15	nepodno Čolakovac; nepoznata	—	74	87	Preuzeto dana 09.01.2008 iz zk ul br 520 iste ko

### B


#### Vlasnički list

Rbr	UPISI	Primjedba
1.	Udio: 1/1 Tip: Vlasništvo DRŽAVA, Adresa: ; JMB: null Primljeno 05.06.1973 Dn: 329/73 Na osnovu pravosnažnog rješenja Uprave za imovinsko pravne poslove Sk opštine Bihać od 19.03.1973 br: 07-464-23/72 zemljište opisano u listu A uknjiženo je kao: Državna svojina.	Preuzeto dana 09.01.2008 iz zk ul br 520 iste ko

### C

#### Teretni list

Rbr	UPISI	Iznos (KM)	Primjedba
1.	Primljeno 05.06.1973 Dn: 329/73 Na osnovu pravosnažnog rješenja Uprave za imovinsko pravne poslove Sk. opštine Bihać 19.03.1973 br: 07-464-23/72 uknjiženo je na nekretnine u A listu pravo korištenja u korist: SFRJ - Saveznog sekretarijata za narodnu odbranu.		Preuzeto dana 09.01.2008 iz zk ul br 520 iste ko



Potpis referenta: \_\_\_\_\_



PL 339

BOSNA I HERCEGOVINA  
FEDERACIJA BOSNE I HERCEGOVINE  
OPĆINSKI SUD U BIHAĆU  
ZEMLJIŠNOKNJIŽNI URED/KANCELARIJA  
15.09.2009

Politička općina/opština: **BIHAĆ**  
Katastarska općina/opština: **SP\_VEDRO POLJE**

NAR i RZ BROJ: \_\_\_\_\_  
ZK uložak: **366**

## Zemljišnoknjižni izvadak

### A

#### Popisni list

Ostali upisi u ovom listu su ispušteni.

Rbr	Broj zemljišta (parcele)	OZNAKA NEKRETNINA	Površina			Primjedba
			ha	a	m <sup>2</sup>	
1.	382 ✓	vrelo Klice; Vrelo	---	17	71	Preuzeto dana 09.01.2008 iz zk ul br 520 iste ko

### B


#### Vlasnički list

Rbr	UPISI	Primjedba
1.	Udio: 1/1 Tip: Vlasništvo DRŽAVA, Adresa: ; JMB: null Primijeno 05.06.1973 Dn: 329/73 Na osnovu pravosnažnog rješenja Uprave za imovinsko pravne poslove Sk opštine Bihać od 19.03.1973 br: 07-464-23/72 zemljište opisano u listu A uknjiženo je kao: Državna svojina.	Preuzeto dana 09.01.2008 iz zk ul br 520 iste ko

### C

#### Teretni list

Rbr	UPISI	Iznos (KM)	Primjedba
1.	Primijeno 05.06.1973 Dn: 329/73 Na osnovu pravosnažnog rješenja Uprave za imovinsko pravne poslove Sk. opštine Bihać 19.03.1973 br: 07-464-23/72 uknjiženo je na nekretnine u A listu pravo korištenja u korist: SFRJ - Saveznog sekretarijata za narodnu odbranu.		Preuzeto dana 09.01.2008 iz zk ul br 520 iste ko



Potpis referenta: \_\_\_\_\_



Politička općina/opština: BIHAĆ  
 Katastarska općina/opština: SP\_VEDRO POLJE

NAR i RZ BROJ: \_\_\_\_\_  
 ZK uložak: 5

## Zemljišnoknjižni izvadak

### A

#### Popisni list

Ostali upisi u ovom listu su ispušteni.

Rbr	Broj zemljišta (parcele)	OZNAKA NEKRETNINA	Površina			Primjedba
			ha	a	m	
13.	123/11 ✓	livada " Čučićka "; Livada — 11 00	—	11	00	Preuzeto dana 11.08.2005.god. iz zk.ul.br.126 iste k.o.
15.	123/13 ✓	pašnjak " Komarac, Čolakovac, Kaluđerica "; Pašnjak 0007 81 44	0007	81	44	Preuzeto dana 11.08.2005.god. iz zk.ul.br.126 iste k.o.

### B


#### Vlasnički list

Rbr	UPISI	Primjedba
1.	Udio: 1/1 Tip: Vlasništvo OPŠTENARODNA IMOVINA, Adresa: Bihać, Nepoznata bb; JMB: null Povodom sastavljanja gruntovnice godine 1888 kao vlasnik u A I označenih nekretnina uknjižena je : Opštenarodna imovina	Preuzeto dana 11.08.2005.god. iz zk.ul.br.126 iste k.o.

### C

#### Teretni list

Rbr	UPISI	Iznos (KM)	Primjedba
	Nema tereta		



Potpis referenta: \_\_\_\_\_