

12



# Commission for Real Property Claims of Displaced Persons and Refugees

Opština : BIHAĆ

## Posjedovni list : 6261

Katastarski srez BIHAĆ

Computer : SAR-INVENT5

ID : 12

Katastarska opština Bihać-grad

Date : 12/10/2009

Katbr.	Posjednik	DIO	SV
4265	DR@AVNI SEKRETAR.ZA NARODNU ODBRANU ZEMUN,VP 8115	399/400	D
25381	KULENOVIJ MUJE NERMIN BIHAĆ,K.POPOVIJ 18	1/400	D

Dio	Blok	Osnb	Podb	Brpl	Brsk	Naziv parcel	Kultura	Klasa	Površina	Br.prom.
	000	7204	1	43	176	KUJI[TE	Dvor[te	0	1 07 04	392/91
	000	7204	3	43	176	KUJI[TE	Ku]a i zgrada	0	10 21	392/91

Pov. Ukupno: 1 17 25

STANJE 31.12.1999

→  
B O S N A I H E R C E G O V I N A  
FEDERACIJA BOSNE I HERCEGOVINE  
UNSKO-SANSKI KANTON  
OPĆINA B I H A Ć  
Služba imovinsko-pravnih poslova i  
katastra nekretnina

Broj: 04/2-30- 0009  
Datum, 14.09.2009.

PREPIS POSJEDOVNOG LISTA 6261/02

Katastarski srez: Bihać


Katastarska općina: Bihać-Grad

Strana: 1

Kat.broj	Prezime i ime i adresa korisnika	Dio posjeda	SV	Sp.prom/god	Mjesto stan.
4265	DRŽAVNI SEKRETAR.ZA NARODNU ODBRANU ZEMUN,VP 8115	369/370	D	372/99	402 002
25381	KULENOVIĆ MUJE NERMIN BIHAĆ,K.POPOVIĆ 18	1/370	D	372/99	402 002

Parcela	Naziv	Naziv	Površina	Katastarski Prin.	Spisak
Dio Osnov Pbr. Pln.Skc.	parcele	kulture	ha a m2	prihod	Pl.Sek. pr/g
7204 1 43 176	KUĆIŠTE	Dvorište	98 50		6261 2 676/01
7204 3 43 176	KUĆIŠTE	Kuća i zgrada	10 21		1325 2 392/91
7204 8 43 176	TS 10/04 KV BIRO	Trafostanica	39		6261 2 676/01
			.....		
			Ukupno:	1 09 10	

Naknada u iznosu od 8,00 KM naplaćena po tarifnom broju 11.1.1. Tarife koja je sastavni dio Privremene Odluke o naknadama za korištenje podataka premjera i katastra ("Službene novine FBiH", broj 69/2005).



Po ovlaštenju opć.načelnika  
pomoćnik općinskog načelnika

JADRANKA REDŽIĆ, dipl.pravnik

→  
B O S N A I H E R C E G O V I N A  
FEDERACIJA BOSNE I HERCEGOVINE  
UNSKO-SANSKI KANTON  
OPĆINA B I H A Ć  
Služba imovinsko-pravnih poslova i  
katastra nekretnina

Broj: 04/2-30- 0009  
Datum, 03.09.2009.

PREPIS POSJEDOVNOG LISTA 6261/02

Katastarski srez: Bihać  
Katastarska općina: Bihać-Grad

Strana: 1

Kat.broj	Prezime i ime i adresa korisnika	Dio posjeda	SV	Sp.prom/god	Mjesto stan.
4265	DRŽAVNI SEKRETAR.ZA NARODNU ODBRANU ZEMUN,VP 8115	369/370	D	372/99	402 002
25381	KULENOVIĆ MUJE NERMIN BIHAĆ,K.POPOVIĆ 18	1/370	D	372/99	402 002

Parcela	Naziv	Naziv	Površina	Katastarski	Prin.	Spisak
Dio Osnov Pbr. Pln.Skc. parcele	parcele	kulture	Kl. ha a m2	prihod	Pl.Sek.	pr/g
3/29 3/437 3/627 u.o. Bihać	7204 1 43 176 KUĆIŠTE	Dvorište	98 50		6261 2	676/01
	7204 3 43 176 KUĆIŠTE	Kuća i zgrada	10 21		1325 2	392/91
	7204 8 43 176 TS 10/04 KV BIRO	Trafostanica	39		6261 2	676/01
		.....				
		Ukupno:	1 09 10			

Naknada u iznosu od 8,00 KM naplaćena po tarifnom broju 11.1.1. Tarife koja je sastavni dio Privremene Odluke o naknadama za korištenje podataka premjera i katastra ("Službene novine FBiH", broj 69/2005).

Po ovlaštenju opć.načelnika  
pomoćnik općinskog načelnika

M.P.

JADRANKA REDŽIĆ, dipl.pravnik

Katastarska općina: **Bihać-grad**



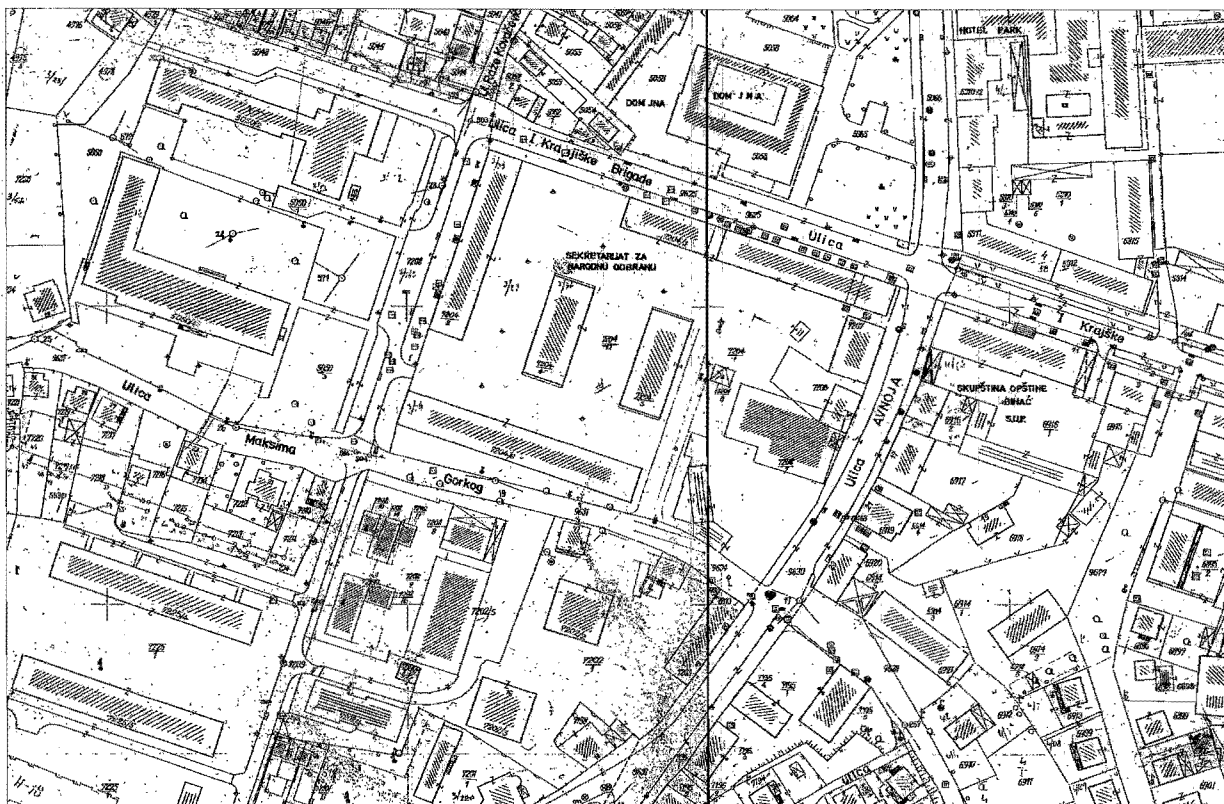
**OPĆINA BIHAĆ**  
Odsjek katastra nekretnina

# KOPIJA KATASTARSKOG PLANA

Razmjera 1 : 1000

Stari operat:k.č.br.  
K.o.**Bihać**

Broj plana: 44



Za izdavanje ove kopije naplaćena je naknada po tar.br.11.2.1. Privremene Odluke o naknadama za korištenje podataka premjera i katastra, te po ter.br.4.2.1. Privremene Odluke o naknadama za vršenje usluga iz oblasti premjera i katastra («SL.novine FBiH»br.69/05), zavedena pod brojem SI./09.

### Katastarski podaci:

Br.p.i.	Br.k.č.	KULTURA	površina	Posjednik
6261	7204/1	Dvorište	98 50	Drž.sekret.za narod.odbr. 369/370
	7204/3	Kuća i zgrada	10 21	Kulenović Muje Nermin 1/370
	7204/8	Trafostanica	39	BIHAĆ

Bihać, 08.09.2009. godine

IZDAO  
Enes Zirić .geom.


POMOĆNIK OPĆINSKOG NAČELNIKA  
Jadranka Redžić dipl.dravnik

ORGAN KOJI VODI EVIDENCIJU (naziv, sjedište, kontakt-podaci, ovlašteno službeno lice):

Služba imovinsko-pravnih poslova i katastra nekretnina

Općina Bihać , Bosanska br. 4

R.br.	PODACI O NEKRETNINAMA (prema posljednom stanju u katastru)		
		STANJE SA 31.12.1991. GODINE	NOVO STANJE SSP 676/2001
1.	NAZIV POLITIČKE OPŠTINE /OPĆINE	Bihać	Bihać
2.	NAZIV KATASTARSKE OPŠTINE /OPĆINE	Bihać-grad	Bihać-grad
3.	BROJ POSJEDOVNOG LISTA	6261	6261
4.	BROJ KATASTARSKE PARCELE (stari i novi premjer)	Novi operat	7204/1 7204/3 7204/8
		Stari operat	3/29 ✓ 3/437 3/627
5.	OZNAKA PARCELE		7204/1 7204/3 7204/8
6.	POVRŠINA PARCELE		
7.	PODACI O POSJEDNIKU ( i dio posjeda)		
8.	OSTALE NAPOMENE	Izvršeno uplanjenje TS 10/04 KW na parceli stavkom promjena 676/01	




ORGAN KOJI VODI EVIDENCIJU (naziv, sjedište, kontakt-podaci, ovlašteno službeno lice):

OPĆINA BIHAĆ

Služba imovinsko-pravnih poslova i katastra nekretnina

Bihać , Bosanska br. 4

R.br.	PODACI O NEKRETNINAMA (prema posljednom stanju u katastru)		
1.	NAZIV POLITIČKE OPŠTINE /OPĆINE	Bihać	
2.	NAZIV KATASTARSKE OPŠTINE /OPĆINE	Bihać-grad	
3.	BROJ POSJEDOVNOG LISTA	6261	
4.	BROJ KATASTARSKE PARCELE (stari i novi premjer)	Novi operat	7204,7204,7204
		Stari operat	3/29,3/437,3/627 k.o. Bihać
5.	OZNAKA PARCELE	-	
6.	POVRŠINA PARCELE u P.l.	109,10 m <sup>2</sup>	
7.	PODACI O POSJEDNIKU ( i dio posjeda)	DRŽAVNI SEKRETARIJAT ZA NARODNU ODBRANU ZEMUN, VP 8115 KULENOVIĆ MUJE NERMIN BIHAĆ K. Popovića br. 18	
8.	OSTALE NAPOMENE	-	



BOSNA I HERCEGOVINA  
 FEDERACIJA BOSNE I HERCEGOVINE  
 OPĆINSKI SUD U BIHAĆU  
 ZEMLJIŠNOKNJIŽNI URED/KANCELARIJA  
 15.09.2009

Politička općina/opština: **BIHAĆ**  
 Katastarska općina/opština: **SP\_BIHAĆ**

NAR i RZ BROJ: \_\_\_\_\_  
 ZK uložak: 1617

## Zemljišnoknjižni izvadak

### A

#### Popisni list

Rbr	Broj zemljišta (parcele)	OZNAKA NEKRETNINA	Površina			Primjedba
			ha	a	m <sup>2</sup>	
1.	3/31 ✓	stambena zgrada sa 4 sprata; Stambena zgrada	---	04	75	Preuzeto dana 29.06.2006.god iz zk ul br 229 iste ko
2.	3/32 ✓	stambena zgrada sa 4 sprata; Stambena zgrada	---	04	75	Preuzeto dana 29.06.2006.god iz zk ul br 229 iste ko
3.	3/34 ✓	stambena zgrada sa 4 sprata; Stambena zgrada	---	09	71	Preuzeto dana 29.06.2006.god iz zk ul br 229 iste ko
4.	3/35	stambena zgrada sa 14 spratova; Stambena zgrada	---	04	38	Preuzeto dana 29.06.2006.god iz zk ul br 229 iste ko
5.	3/33 ✓	stambena zgrada sa 4 sprata; Stambena zgrada	---	07	46	Preuzeto dana 29.06.2006.god iz zk ul br 229 iste ko
6.	3/40	građevinski objekat uz neboder sa 1 sprat; građevinski objekat	---	02	33	Preuzeto dana 29.06.2006.god iz zk ul br 4699 iste ko
7.	3/437	stambena zgrada sa 2 sprata; Stambena zgrada	---	10	21	Preuzeto dana 29.06.2006.god iz zk ul br 4699 iste ko
8.	3/29	zemljište prostor između zgrada; Dvoriste	---	85	82	Preuzeto dana 29.06.2006.god iz zk ul br 4699 iste ko
9.	3/627	trafostanica; trafostanica	---	00	39	Preuzeto dana 29.06.2006.god iz zk ul br 4699 iste ko

### B

#### Vlasnički list

Rbr	UPISI	Primjedba
-----	-------	-----------



1.	Udio: 1/1      Tip: Vlasništvo DRŽAVA, Adresa: ; JMB: null Primiteljeno 27.02.1967 Dn 251/67 Na osnovu rješenja Skupštine opštine Bihać od 28.04.1965 god. broj NV 04/I-41/1-65 te Prijavnog lista Katastarskog ureda Sk.opštine Bihać od 04.03.1969 god. broj 8/69 uloženog pod Dn 202/69, zemljište opisano u listu A uknjiženo je kao: Državna svojina	Preuzeto dana 29.06.2006.god iz zk ul br 4699 iste ko
----	--	---

**C**

**Teretni list**

Rbr	UPISI	Iznos (KM)	Primjedba
1.	Primiteljeno 27.02.1967. Dn 251/67 Na osnovu rješenja Skupštine opštine Bihać od 28.04.1965 god. broj NV -04/I-41/1-65 te Prijavnog lista Katastarskog ureda Skupštine opštine Bihać od 04.03.1969 god. Broj 8/69, uloženog pod Dn 202/69, uknjiženo je pravo korištenja na nekretninama u A listu u korist: SFRJ Državnog sekretarijata za narodnu odbranu Beograd		Preuzeto dana 29.06.2006.god iz zk ul br 4699 iste ko



Potpis referenta: \_\_\_\_\_



## Zemljišnoknjižni izvadak

### A

#### Popisni list

Rbr	Broj zemljišta (parcele)	OZNAKA NEKRETNINA	Površina			Primjedba
			ha	a	m <sup>2</sup>	
1.	3/31 ✓	stambena zgrada sa 4 sprata; Stambena zgrada --- 04 75	---	04	75	Preuzeto dana 29.06.2006.god iz zk ul br 229 iste ko
2.	3/32 ✓	stambena zgrada sa 4 sprata; Stambena zgrada --- 04 75	---	04	75	Preuzeto dana 29.06.2006.god iz zk ul br 229 iste ko
3.	3/34 ✓	stambena zgrada sa 4 sprata; Stambena zgrada --- 09 71	---	09	71	Preuzeto dana 29.06.2006.god iz zk ul br 229 iste ko
4.	3/35	stambena zgrada sa 14 spratova; Stambena zgrada --- 04 38	---	04	38	Preuzeto dana 29.06.2006.god iz zk ul br 229 iste ko
5.	3/33 ✓	stambena zgrada sa 4 sprata; Stambena zgrada --- 07 46	---	07	46	Preuzeto dana 29.06.2006.god iz zk ul br 229 iste ko
6.	3/40	građevinski objekat uz neboder sa 1 sprat; građevinski objekat --- 02 33	---	02	33	Preuzeto dana 29.06.2006.god iz zk ul br 4699 iste ko
7.	3/437	stambena zgrada sa 2 sprata; Stambena zgrada --- 10 21	---	10	21	Preuzeto dana 29.06.2006.god iz zk ul br 4699 iste ko
8.	3/29	zemljište prostor između zgrada; Dvoriste --- 85 82	---	85	82	Preuzeto dana 29.06.2006.god iz zk ul br 4699 iste ko
9.	3/627	trafostanica; trafostanica --- 00 39	---	00	39	Preuzeto dana 29.06.2006.god iz zk ul br 4699 iste ko

### B


#### Vlasnički list

Rbr	U P I S I	Primjedba
-----	-----------	-----------

1.	Udio: 1/1                      Tip: Vlasništvo DRŽAVA, Adresa:                      ; JMB: null Primljeno 27.02.1967 Dn 251/67 Na osnovu rješenja Skupštine opštine Bihać od 28.04.1965 god. broj NV 04/I-41/1-65 te Prijavnog lista Katastarskog ureda Sk.opštine Bihać od 04.03.1969 god. broj 8/69 uloženog pod Dn 202/69, zemljište opisano u listu A uknjiženo je kao: Državna svojina	Preuzeto dana 29.06.2006.god iz zk ul br 4699 iste ko
----	--	---

## C Teretni list

Rbr	UPISI	Izriis (KM)	Primjedba
1.	Primljeno 27.02.1967. Dn 251/67 Na osnovu rješenja Skupštine opštine Bihać od 28.04.1965 god. broj NV -04/I-41/1-65 te Prijavnog lista Katastarskog ureda Skupštine opštine Bihać od 04.03.1969 god. Broj 8/69, uloženog pod Dn 202/69, uknjiženo je pravo korištenja na nekretninama u A listu u korist: SFRJ Državnog sekretarijata za narodnu odbranu Beograd		Preuzeto dana 29.06.2006.god iz zk ul br 4699 iste ko



Potpis referenta: \_\_\_\_\_