

FEDERACIJA BOSNE I HERCEGOVINE

OPĆINA: Braonovi
Služba za geodetske poslove i katastar nekretnina

Broj: 08/01-30-22/2009 god.
Datum: 28. 08. 2009 god.

KATASTARSKO KNJIŽNI IZVADAK

Katastarska općina: Republika

Broj KKU(PL-a) 314
PL-543

«A» LIST – POPIS ZEMLJIŠTA

Broj parcele	Br. zgr.	Namj. koriš.	Naziv parcele ili ulica i kućni broj	Naziv vrste zemljišta i klasa	Površina			Primjedba
					ha	a	m ²	
1908			"Koujich"	ostalo nepl. zemlj.		78	80	
				Ukupno		78	80	
				12 CRK				

Namjena korištenja :1- gradsko građevinsko zemljište, 2 – ostalo zemlj

**«B» LIST – VLASNIK , NOSILAC PRAVA RASPOLAGANJA
I PRAVA KORIŠTENJA NA ZEMLJIŠTU**

Jedinstveni matični broj	Indikacija nosioca prava i adresa	Vrsta prava	Obim prava
0000007093608	Savetnik Adm. za poslove	pravo	
	NO Brograd, Turka V.P. 2969	raspolaganja	1/1

«C» LIST – PODACI O TERETIMA I OGRANIČENJIMA

Red br. upisa	Nosioci prava povjerioca tereta	Opis tereta

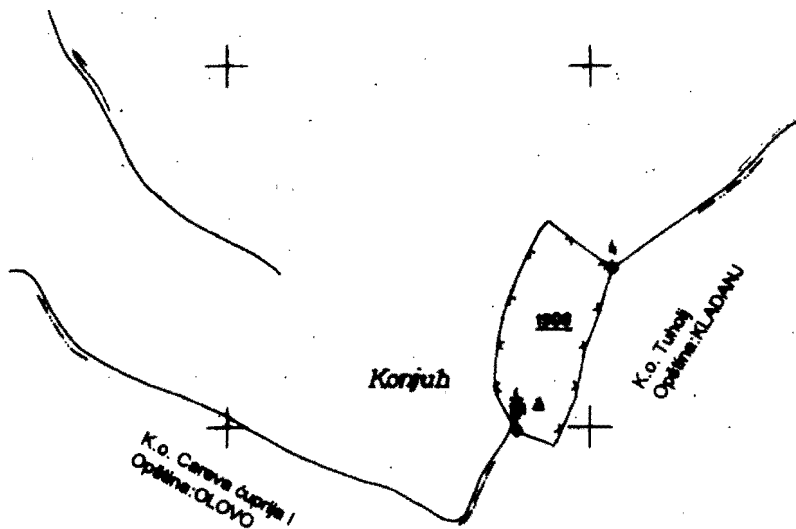
Služe'

Pomoćnik načelnika
Rahmanović Ismet

[Signature]

KOPIJA KATASTARSKOG PLANA

Razmjera 1 : 5000



Naknada po tarifnom broju 11.3.1,2 Privremene odluke o naknadama za korištenje podataka premjera i katastra ("Sl. novine FBiH", broj 69/05) u iznosu od KM uplaćena i zavedena u spisku porudžbina pod brojem..... *08/101-30-22* /2009 god.

Katastarski podaci:

Broj posjednog lista KKL	Broj parcele	Kulture	m ²	Posjednik
KKU-314	1906	"KONJUH" OSTALO NPL. ZEMLJI.	7880	SSNO-BEOGRAD, TUZLA, V.P.2009
		UKUPNO:	7880	

Banovići dana 28.06.2009 godine

Izradio:
P. Smajić

Ovjerava
Pomoćnik načelnika
ferhat Rahmanović

Bosna i Hercegovina
Federacija Bosne i Hercegovine
Tuzlanski kanton
OPĆINA BANOVIĆI
Služba za geodetske i imovinsko
pravne poslove

IDENTIFIKACIJA

KATASTAR NEKRETNINA
(NOVI PREMJER)

K.o. REPNIK

Broj parcele: 1908.

Broj parcele:

Banovići, 22. 09. 2008. god.

Identifikovao:


R. Smajić

KATASTAR ZEMLJIŠTA
(STARI PREMJER)


K.o. REPNIK

k.č. 1243/2.

k.č.



POMOĆNIK NAČELNIKA
Ismer Rahmanović


Broj parcele	Broj posjedovnog lista	Naziv parcele	Kultura	Klasa	Površina			Katastarski prihod		Primjedba
					ha	a	m ²	KM	p.	
1	2	3	4	5	6			7		8
1243/2	609	Mali Brijuni	pasijah 2			35	50			
			UKUPNO			35	50			
<p>Preporuka:</p> <p>Katastarski zemljišni matični list i plan uloga Pješevcem Federativne Republike Jugoslavije b. 04-30-3-1067/02-1 od 21. 10. 2002. god. Sl. listine F BiH. 60/02</p> <p>Banovići, 21. 09. 2009</p> <p style="text-align: right;">Pomoćnik načelnika</p> 										

ORGAN KOJI VODI JAVNU EVIDENCIJU (naziv, sjedište, kontakt-podaci, ovlašteno službeno lice):

SLUŽBA ZA GEODETSKE I IMOVINSKO PRAVNE POSLOVE OPĆINE BANOVICI
POMOĆNIK NAČELNIKA ISMET RAHMANOVIĆ

Rbr.	PODACI O NEKRETNINAMA (prema posljednjem stanju u katastru)	
1.	NAZIV POLITIČKE OPŠTINE / OPĆINE	BANOVICI
2.	NAZIV KATASTARSKE OPŠTINE / OPĆINE	REPNIK
3.	BROJ POSJEDOVNOG LISTA	KAT. KNJIŽNI ULOŽAK BR. 314.
4.	BROJ KATASTARSKE PARCELE (stari i novi premjer)	1908.
5.	OZNAKA PARCELE	„KONJUH“ - OSTALO NEPLOVNO ZEMLJIŠTE
6.	POVRŠINA PARCELE	± 7880 m ²
7.	PODACI O POSJEDNIKU (i dio posjeda)	SSNO BEOGRAD, TUZLA U.A. 2969 (SA DIJELOM 1/1)
8.	OSTALE NAPOMENE	

* Opšte i ažurirane informacije dostupne na: www.oht.int/pupisdrzavnemovine



POMOĆNIK NAČELNIKA
[Handwritten signature]

Politička općina/opština: **BANOVIĆI**

NAR i RZ BROJ: **033-0-nar-09-005027**

Katastarska općina/opština: **REPNIK**

ZK uložak: **314**

Zemljišnoknjižni izvadak

A

Popisni list

Rbr	Broj zemljišta (parcele)	OZNAKA NEKRETNINA	Površina			Primjedba
			ha	a	m ²	
1.	1908	KONJUH Ostalo neplod.zem. -	---	78	80	PREUZETO IZ KATASTRA NEKRETNINA 26.05.05

B

Vlasnički list


Rbr	UPISI	Primjedba
2.	Udio: 1/1 Tip:Vidi tekst upisa DRŽAVNA SVOJINA, Adresa: Banovići ; JMB: null Na osnovu Rješenja Komisije za izlaganje podataka o nekretninama i utvrđivanje prava na nekretninama Općine Banovici Dn. broj: 08/001-007-543/88 od 18.10.1988. godine, ZEMLJIŠTE UPISANO U A LISTU UKNJIŽNO JE KAO DRŽAVNA SVOJINA.	Upis dopunjen na temelju podataka preuzetih iz katastra nekretnina
3.	Udio: 1/1 Tip:Vidi tekst upisa SFRJ-Savezni sekretarijat za narodnu odbranu () , Adresa: ; JMB: 0000007093608 Na osnovu Rješenja Komisije za izlaganje podataka o nekretninama i utvrđivanje prava na nekretninama Općine Banovici Dn. broj: 08/001-007-543/88 od 18.10.1988. godine, uknjižuje se pravo raspolaganja na nekretnine upisane u A I.	Upis dopunjen na temelju podataka preuzetih iz katastra nekretnina

C

Teretni list

Rbr	UPISI	Iznos (KM)	Primjedba
	Nema tereta.		

Potpis referenta:



SUD / ORGAN KOJI VODI JAVNU EVIDENCIJU (naziv, sjedište, kontakt-podaci, ovlašteno službeno lice):OPĆINSKI SUD ZIVINICE

Rbr.	PODACI O NEKRETNINAMA	31.12.1991.	18.03.2005.	Trenutno stanje
1.	NAZIV POLITIČKE OPŠTINE / OPĆINE	Banovici	Banovici	Banovici
2.	NAZIV KATASTARSKE OPŠTINE / OPĆINE	Repnik	Repnik	Repnik
3.	BROJ ZEMLJIŠNO-KNJIŽNOG ULOŠKA	314	314	314
4.	OZNAKA NEKRETNINA (opis i površina)	Konjuh, Ostalo neplod.zem.	Konjuh, Ostalo neplod.zem.	Konjuh, Ostalo neplod.zem.
5.	BROJ ZEMLJIŠTA (stari i novi broj parcele)	1908	1908	1908
6.	VRSTA / OBLIK IMOVINE / SVOJINE	Drzavna svojina	Drzavna svojina	Drzavna svojina
7.	NOSILAC PRAVA VLASNIŠTVA			
8.	NOSILAC PRAVA RASPOLAGANJA	SSNO	SSNO	SSNO
9.	NOSILAC PRAVA UPRAVLJANJA			
10.	NOSILAC PRAVA KORIŠTENJA			
11.	NOSILAC NEKOG DRUGOG STVARNOG PRAVA			
12.	TERETI I OGRANIČENJA			
13.	OSTALE NAPOMENE			