



Република Српска  
Републичка управа за геодетске  
и имовинско-правне послове  
Бања Лука

**ПОДРУЧНА ЈЕДИНИЦА  
БАЊА ЛУКА**

Општина: БАЊА ЛУКА  
Катастарски срез: БАЊАЛУЧКИ СРЕЗ  
Катастарска општина: БАЊА ЛУКА 7  
Број: 21.11-952.1-1-16682/2009  
Датум: 6. 11. 2009

На основу члана 10. став 1. Закона о одржавању премјера и катастра земљишта ("Службени гласник Републике Српске", број 19/96), на захтјев

из ,  
издаје се

**ПОСЈЕДОВНИ ЛИСТ - ПРЕПИС  
број: 3516 / 4**

Посједници			
Матични број	Назив и адреса	Стварно правни однос	Обим права
0000000046957	ЗАЈ.ПЕНЗИЈ.И.ИНВАЛ.ОСИГУРАЊА Б.ЛУКА,БР.ПАВЛИЋА ББ	СУПОСЈЕДНИК	1/3
0000000053172	ЗАЈЕДНИЦА ЗДРАВСТВЕНОГ ОСИГУРА.РАДН Б.ЛУКА,Б.ПАВЛИЋА ББ	СУПОСЈЕДНИК	2/3

Парцеле									
Блок	Број	Подбр. РБ	Плач Скица	Потес Култура	Класа	Површина м2	Приход	СП Припис	Примједба
	2919	1	026 026	УЛИЦА улица		1543	.00	128/ 2003 3516	
		2	026 026	УЛИЦА улица		246	.00	58/ 87 3516	
		3	026 026	УЛИЦА улица		20	.00	9/ 80 30	
	2920	1	026 026	БОЛНИЦА дворшће		2917	.00	165/ 2003 3516	836/1;836/6;835
		1		кућа и зграда		2170	.00	165/ 2003 3516	834/2;834/3;834
		2	026 026	ГРАДИЛИШТЕ улица		356	.00	58/ 87 3516	
	3292	1	021 021	БАРАКА кућа и зграда		276	.00	0/ 0	
						7528	.00		

12. СРРС

Накнада је ослобођена на основу члана 7 Закона о накнадама за коришћење података премјера и катастра некретнина ("Службени гласник РС", бр. 19/96) и члана 2. Одлуке о висини накнаде за коришћење података премјера и катастра некретнина и вршење услуга Републичке управе за геодетске и имовинско-правне послове ("Службени гласник РС", бр. 34/98).

Шеф:



Александар Деурич



# КОПИЈА КАТАСТАРСКОГ ПЛАНА

Размјера 1:1000



**Катастарски подаци:**

Број посједовног листа	Број парцеле		Култура и класа	м <sup>2</sup>	Посједник
	Нови премјер	Стари премјер			
	2919/2	834/8			
	2920/1	гшс 836/7; 835			
	2920/2	гшс 834/13; 834/12; 25/11; 836/8			
	2919/3	гшс 834/13			
	2918/1	гшс 836/7; г 25/5; 25/1; 25/9; 25/10; 834/9; 834/5; 833/7; г 194/4			

Мјесто и датум: БАЊАЛУКА 06.11.2009.

Изradio:

*Скопјкић*



Овјерава:

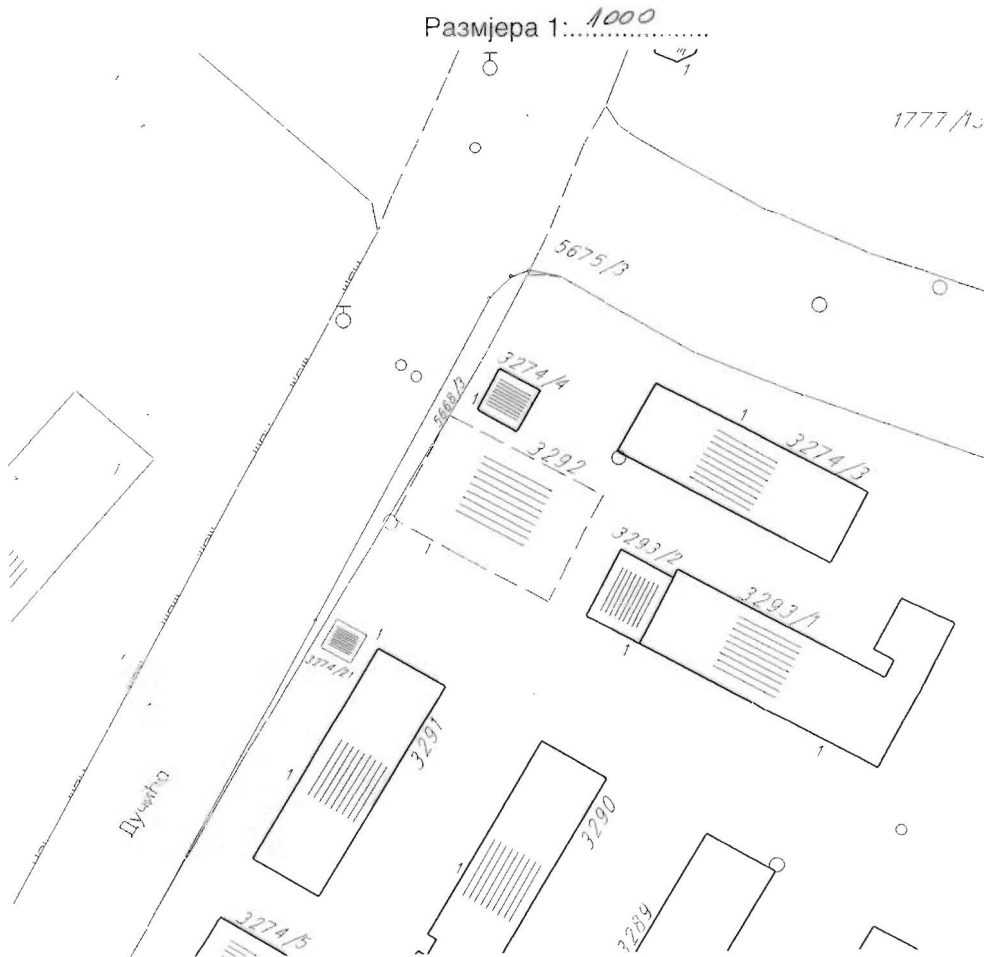
*[Handwritten signature]*

Подручна јединица Б.ЛУКА

## КОПИЈА КАТАСТАРСКОГ ПЛАНА



Размјера 1: 1000



**Катастарски подаци:**

Број посједовног листа	Број парцеле		Култура и класа	м <sup>2</sup>	Посједник
	Нови премјер	Стари премјер			
	3292	qno 684/5			

Мјесто и датум: Б.ЛУКА 06.11.2009.

Израдио:

И.Кривојевић

Овјерава:



[Signature]

Politička općina/opština: **BANJALUKA**  
Katastarska općina/opština: **SP\_BANJALUKA**

NAR I RZ BROJ: 27483/09  
ZK uložak: **4923**

## Zemljišnoknjižni izvadak

### A

#### Popisni list

Rbr	Broj zemljišta (parcele)	OZNAKA NEKRETNINA	Površina			Primjedba
			ha	a	m²	
1.	835	ADMINISTRATIVNO -POSLOVNI OBJEKAT ZAJEDNICA ZA ZDRAVSTVENO OSIGURANJE I ZAJEDNICA ZA PENZIJSKO INVALIDSKO OSIGURANJE Banjaluka ; NIJE UPISANO	---	50	72	Dana 06.08.2009 god. preuzeto iz Z.K. ul. br. 13257 iz K.O. Banjaluka.

### B


#### Vlasnički list

Rbr	UPISI	Primjedba
1.	Udio: 1/1 Tip:Prava svojine DRUŠTVENA SVOJINA, Adresa: ; JMB: null Pr:10.10.60. Dn:2408/60 Na osnovu rješenja odjeljenja za finansije Narodnog odbora opštine Banjaluka br:VI.3199/1. od 24.10.1959.godine zemljište opisano u A listu pod I uknjižuje se kao DRUŠTVENA SVOJINA.	Dana 06.08.2009 god. preuzeto iz Z.K. ul. br. 13257 iz K.O. Banjaluka.

### C

#### Teretni list

Rbr	UPISI	Iznos (KM)	Primjedba
1.	Pr.05.07.2002. Dn:2147/2002 Na osnovu pravosnažnog rješenja Skupštine grada Banjaluka, broj: 25-475-222/01 od 4.3.6.3 i 7. 3. 2002.godine .uknjižuje se pravo trajnog korištenja na nekretninama u A listu u korist: FONDA ZDRAVSTVENOG OSIGURANJA REPUBLIKE SRPSKE sa 2/3		Dana 06.08.2009 god. preuzeto iz Z.K. ul. br. 13257 iz K.O. Banjaluka.
2.	Pr.05.07.2002. Dn:2147/2002 Na osnovu pravosnažnog rješenja Skupštine grada Banjaluka, broj: 25-475-222/01 od 4.3.6.3 i 7. 3. 2002.godine .uknjižuje se pravo trajnog korištenja na nekretninama u A listu u korist: FONDA ZA PENZIJSKO I INVALIDSKO OSIGURANJE REPUBLIKE SRPSKE, filijala Banjaluka sa 1/3		Dana 06.08.2009 god. preuzeto iz Z.K. ul. br. 13257 iz K.O. Banjaluka.



Politička općina/opština: **BANJALUKA**  
Katastarska općina/opština: **SP\_BANJALUKA**

NAR I RZ BROJ: 24396/09  
ZK uložak: **4923**

## Zemljišnoknjižni izvadak

### A

#### Popisni list

Rbr	Broj zemljišta (parcele)	OZNAKA NEKRETNINA	Površina			Primjedba
			ha	a	m <sup>2</sup>	
1.	835	ADMINISTRATIVNO -POSLOVNI OBJEKAT ZAJEDNICA ZA ZDRAVSTVENO OSIGURANJE I ZAJEDNICA ZA PENZIJSKO INVALIDSKO OSIGURANJE Banjaluka ; NIJE UPISANO	---	50	72	Dana 06.08.2009 god. preuzeto iz Z.K. ul. br. 13257 iz K.O. Banjaluka.

### B


#### Vlasnički list

Rbr	UPISI	Primjedba
1.	Udio: 1/1      Tip:Prava svojine DRUŠTVENA SVOJINA, Adresa: ; JMB: null Pr:10.10.60.    Dn:2408/60 Na osnovu rješenja odjeljenja za finansije Narodnog odbora opštine Banjaluka br:VI.3199/1. od 24.10.1959.godine zemljište opisano u A listu pod I uknjižuje se kao DRUŠTVENA SVOJINA.	Dana 06.08.2009 god. preuzeto iz Z.K. ul. br. 13257 iz K.O. Banjaluka.

### C

#### Teretni list

Rbr	UPISI	Iznos (KM)	Primjedba
1.	Pr.05.07.2002.    Dn:2147/2002 Na osnovu pravosnažnog rješenja Skupštine grada Banjaluka, broj: 25-475-222/01 od 4.3.6.3 i 7. 3. 2002.godine .uknjižuje se pravo trajnog korištenja na nekretninama u A listu u korist: FONDA ZDRAVSTVENOG OSIGURANJA REPUBLIKE SRPSKE sa 2/3		Dana 06.08.2009 god. preuzeto iz Z.K. ul. br. 13257 iz K.O. Banjaluka.
2.	Pr.05.07.2002.    Dn:2147/2002 Na osnovu pravosnažnog rješenja Skupštine grada Banjaluka, broj: 25-475-222/01 od 4.3.6.3 i 7. 3. 2002.godine .uknjižuje se pravo trajnog korištenja na nekretninama u A listu u korist: FONDA ZA PENZIJSKO I INVALIDSKO OSIGURANJE REPUBLIKE SRPSKE, filijala Banjaluka sa 1/3		Dana 06.08.2009 god. preuzeto iz Z.K. ul. br. 13257 iz K.O. Banjaluka.



Potpis referenta: \_\_\_\_\_

Politička općina/opština: **BANJALUKA**  
Katastarska općina/opština: **SP\_BANJALUKA**

NAR i RZ BROJ: 12566/09  
ZK uložak: **1**

## Zemljišnoknjižni izvadak

### A

#### Popisni list

Ostali upisi u ovom listu su ispušteni.

Rbr	Broj zemljišta (parcele)	OZNAKA NEKRETNINA	Površina			Primjedba
			ha	a	m <sup>2</sup>	
683.	194/4	CESTA NEPLODNO; Put 0002 20 79	0002	20	79	Dana 25.06.2009.preuzeto iz ZK ul.br.2698 K.O. Banja Luka.

### B

#### Vlasnički list

Rbr	UPISI	Primjedba
1.	Udio: 1/1 Tip:Prava svojine JAVNO DOBRO, Adresa: ; JMB: null Iskaz I Nekretnina, koje leže u području gornje općine, a broje se u javno dobro.	Dana 25.06.2009.god. preuzeto iz Zk. ul. br. 2698 KO. Banja Luka.

### C

#### Teretni list

Rbr	UPISI	Iznos (KM)	Primjedba
	Nema tereta.		



Potpis referenta: \_\_\_\_\_

Politička općina/opština: **BANJALUKA**  
Katastarska općina/opština: **SP\_BANJALUKA**

NAR i RZ BROJ: 22565/09  
ZK uložak: **3189**

## Zemljišnoknjižni izvadak

### A

#### Popisni list

Rbr	Broj zemljišta (parcele)	OZNAKA NEKRETNINA	Površina			Primjedba
			ha	a	m²	
1.	25/10	NEPLODNO Gradilište; Neplodno ---- 00 36	----	00	36	Dana 28.07.2009 god. preuzeto iz Z.K. ul. br. 9679 iz K.O. Banjaluka.
2.	25/11	NEPLODNO Gradilište; Neplodno ---- 00 35	----	00	35	Dana 28.07.2009 god. preuzeto iz Z.K. ul. br. 9679 iz K.O. Banjaluka.

### B

#### Vlasnički list

Rbr	UPISI	Primjedba
1.	Udio: 1/1 Tip:Prava svojine DRUŠTVENA SVOJINA, Adresa: ; JMB: null Pr:28.10.1967. Dn:3329/1967 Na osnovu rješenja odjeljenja za finansije Narodnog odbora opštine Banjaluka br:VI.3199/1. od 24.10.1959.godine zemljište opisano u A listu pod I uknjižuje se kao DRUŠTVENA SVOJINA.	Dana 28.07.2009 god. preuzeto iz Z.K. ul. br. 9679 iz K.O. Banjaluka.

### C

#### Teretni list

Rbr	UPISI	Iznos (KM)	Primjedba
	Nema tereta.		



Potpis referenta: \_\_\_\_\_



Politička općina/opština: **BANJALUKA**  
Katastarska općina/opština: **SP\_BANJALUKA**

NAR i RZ BROJ: 28564/09  
ZK uložak: **527**

## Zemljišnoknjižni izvadak

### A

#### Popisni list

Rbr	Broj zemljišta (parcele)	OZNAKA NEKRETNINA	Površina			Primjedba
			ha	a	m <sup>2</sup>	
1.	849/17	KUĆIŠTE I DVORIŠTE; Krajiških brigada 216 Kućište sa dvorištem --- 01 63	----	01	63	Dana 07.07.2009.g. preuzeto iz ZK ul. br. 2250 K.O. Banja Luka.
2.	833/7	NEPLODNO Gradilište; Gradilište --- 01 05	----	01	05	Dana 07.07.2009.g. preuzeto iz ZK ul. br. 2250 K.O. Banja Luka.
3.	834/9	NEPLODNO, GRADILIŠTE; Gradilište --- 00 65	----	00	65	Dana 07.07.2009.g. preuzeto iz ZK ul. br. 2250 K.O. Banja Luka. DUPLA PARCELA.
4.	834/12	NEPLODNO GRADILIŠTE; Gradilište --- 02 46	----	02	46	Dana 07.07.2009.g. preuzeto iz ZK ul. br. 2250 K.O. Banja Luka.

### B

#### Vlasnički list

Rbr	UPISI	Primjedba
1.	Udio: 1/1 Tip:Prava svojine DRUŠTVENA SVOJINA, Adresa: ; JMB: null Pr. 24.02.1966.g. Dn: 896/1966 Na osnovu rješenja Odjeljenja za finansije Narodnog odbora opštine Banjaluka broj: VI. 3199/1 od 24.10.1959.g. zemljište opisano u listu A pod I uknjižuje se kao: DRUŠTVENA SVOJINA	Dana 07.07.2009.g. preuzeto iz ZK ul. br. 2250 K.O. Banja Luka.

### C

#### Teretni list

Rbr	UPISI	Iznos (KM)	Primjedba
1.	Pr. 30.09.1977.g. Dn: 2423/77 N.o. pravosnažnog rješenja Skupštine opštine Banja Luka br. 06/III-473-84/1-75 od 18.09.1975.g., sporazuma o naknadi Skupštine opštine Banjaluka isti broj od 10.12.1975.g., dokaza o izvršenoj isplati SDK Banjaluka od 25.12.1975.g., uknjižuje se pravo korišćenja na nekretnine u A listu u korist: PREDUZEĆA ZA IZGRADNJU BANJALUKE		Dana 07.07.2009.g. preuzeto iz ZK ul. br. 2250 K.O. Banja Luka.





Potpis referenta: \_\_\_\_\_



Osnovni sud u Banjaluci, Zemljišno-knjizno odjeljenje. Ul. Kralja Alfonsa XIII br.12, 78000 Banjaluka, Tel.: +387 51 348-760 / FAX: +387 51 348-773, Republika

Srpska, Bosna i Hercegovina

\* Zvezdica pored broja parcele znači da je plombirana, tj. postoji zahtjev/-i vezan za tu parcelu.

Strana 2 od 2

Politička općina/opština: **BANJALUKA**  
Katastarska općina/opština: **SP\_BANJALUKA**

NAR i RZ BROJ: 28563/09  
ZK uložak: **2320**

## Zemljišnoknjižni izvadak

### A

#### Popisni list

Rbr	Broj zemljišta (parcele)	OZNAKA NEKRETNINA	Površina			Primjedba
			ha	a	m²	
1.	836/7	NEPLODNO Ograda; Neplodno ----- 03 76	---	03	76	Dana 22.07.2009. preuzeto iz ZK ul. br. 7604 KO Banja Luka.

### B

#### Vlasnički list

Rbr	UPISI	Primjedba
1.	Udio: 1/1 Tip: Prava svojine DRUŠTVENA SVOJINA, Adresa: ; JMB: null Pr. 11.12.1962. Dn 3226/62 N.o. rješenja Sekretarijata za finansije N.O.O. Banja Luka br. VI: 3199/1 od 24.10.1959.g. zemljište opisano u listu A uknjižuje se kao: DRUŠTVENA SVOJINA	Dana 22.07.2009. preuzeto iz ZK ul. br. 7604 KO Banja Luka.

### C

#### Teretni list

Rbr	UPISI	Iznos (KM)	Primjedba
1.	Pr. 11.12.1962. Dn 3226/62 Na osnovu kupoprodajnog ugovora ddo Beograd 18.04.1958.g. OV br. 2217/58 uknjižuje se pravo korištenja na zemljište opisano u listu A u korist: DRŽAVNOG SEKRETARIJATA ZA POSLOVE NARODNE ODBRANE U BEOGRADU		Dana 22.07.2009. preuzeto iz ZK ul. br. 7604 KO Banja Luka.



Potpis referenta: \_\_\_\_\_

Politička općina/opština: **BANJALUKA**  
 Katastarska općina/opština: **SP\_BANJALUKA**

NAR i RZ BROJ: 29562/09  
 ZK uložak: **3700**

## Zemljišnoknjižni izvadak

### A

#### Popisni list

Rbr	Broj zemljišta (parcele)	OZNAKA NEKRETNINA	Površina			Primjedba
			ha	a	m²	
1.	597/17*	PAŠNJAK Krčma; Pašnjak --- 01 53	---	01	53	Dana 31.07.2009. preuzeto iz ZK ul. br 10823 KO Banja Luka.
2.	597/6*	PAŠNJAK Više kuće NJIVA; Pašnjak --- 21 19	---	21	19	Dana 31.07.2009. preuzeto iz ZK ul. br 10823 KO Banja Luka.
3.	595/22*	NJIVA Kod kuće; njiva --- 02 85	---	02	85	Dana 31.07.2009. preuzeto iz ZK ul. br 10823 KO Banja Luka.
4.	25/9*	NJIVA Bašča; njiva --- 00 10	---	00	10	Dana 31.07.2009. preuzeto iz ZK ul. br 10823 KO Banja Luka.
5.	25/1*	NEPLODNO Gradilište; Neplodno --- 02 20	---	02	20	Dana 31.07.2009. preuzeto iz ZK ul. br 10823 KO Banja Luka.
6.	834/5*	NEPLODNO-Gradilište; Neplodno --- 00 50	---	00	50	Dana 31.07.2009. preuzeto iz ZK ul. br 10823 KO Banja Luka.
7.	834/8*	NEPLODNO-GRADILIŠTE; Neplodno --- 00 24	---	00	24	Dana 31.07.2009. preuzeto iz ZK ul. br 10823 KO Banja Luka.
8.	597/27*	PAŠNJAK Krčma; Pašnjak --- 01 37	---	01	37	Dana 31.07.2009. preuzeto iz ZK ul. br 10823 KO Banja Luka.
9.	934/11*	NEPLODNO Gradilište; Neplodno --- 00 20	---	00	20	Dana 31.07.2009. preuzeto iz ZK ul. br 10823 KO Banja Luka.
10.	836/8*	NEPLODNO Gradilište; Neplodno --- 00 45	---	00	45	Dana 31.07.2009. preuzeto iz ZK ul. br 10823 KO Banja Luka.
11.	834/13*	NEPLODNO Gradilište; Neplodno --- 00 30	---	00	30	Dana 31.07.2009. preuzeto iz ZK ul. br 10823 KO Banja Luka.
12.	595/52*	NJIVA Kod kuće i ORANICA; njiva --- 00 16	---	00	16	Dana 31.07.2009. preuzeto iz ZK ul. br 10823 KO Banja Luka.

### B

### Vlasnički list

Rbr	UPISI	Primjedba
1.	Udio: 1/1 Tip:Prava svojine OPŠTENARODNA IMOVINA, Adresa: ; JMB: null Pr.15.01.1949. Dn 46/49 Na osnovu člana 1 i 5 Uredbe o uknjiženju prava svojine na državnoj nepokretnoj imovini od 03.06.1947. (sl.list 11.07. FNRJ 58), uknjižuje se pravo svojine na nekretnine u A listu u korist:	Dana 31.07.2009. preuzeto iz ZK ul. br 10823 KO Banja Luka.

### C

### Teretni list

Rbr	UPISI	Iznos (KM)	Primjedba
1.	Pr.11.11.75. Dn.2664/75 N. o. Pravosnažnog rješenja Skupštine opštine Banjaluka broj: 06/III-475-24/74 od 30.09.1974, uknjižuje se pravo korišćenja na nekretnine u A listu, u korist: PREDUZEĆA ZA IZGRADNJU BANJALUKA U Banjaluci sa 1/1		Dana 31.07.2009. preuzeto iz ZK ul. br 10823 KO Banja Luka.



Potpis referenta: \_\_\_\_\_

Opština : BANJA LUKA

## Posjedovni list : 3516

Computer : SAR-INVENT5

ID : 12

Date : 10/2/2009

Katastarski srez BANJA LUKA

Katastarska opština Banja Luka VII

Katbr.	Posjedni	DIO	SV
46957	ZAJ.PENZIJ.I.INVAL.OSIGURANJA B.LUKA,BR.PAVLIJA BB	1/3	
53172	ZAJEDNICA ZDRAVSTVENOG OSIGURA.RADN B.LUKA,B.PAVLIJA BB	2/3	

Dio	Blok	Osnb	Podb	Brpl	Brsk	Naziv parcel	Kultura	Klasa	Površina	Br.prom.
	000	2919	1	26	26	ULICA	Ulica		15 53	9/80
	000	2919	2	26	26	ULICA	Ulica		2 46	58/87
	000	2919	3	26	26	ULICA	Ulica		20	9/80
	000	2920	1	26	26	GRADILI(TE	Gradili(te		50 87	58/87
	000	2920	2	26	26	GRADILI(TE	Ulica		3 56	58/87
	000	3292	0	21	21	BARAKA	Ku)ja i zgrada		2 76	
<b>Pov. Ukupno:</b>									<b>75 38</b>	