



Commission for Real Property Claims of Displaced Persons and Refugees

Opština : BANJA LUKA

Posjedovni list : 995

Computer : SAR-INVENT5

ID : 12

Date : 11/2/2009

Katastarski srez BANJA LUKA

Katastarska opština Banja Luka VIII

Katbr.	Posjedni	DIO	SV
38406	KOSMOS-SSNO B.LUKA,OMLADINSKA	1/1	D

Dio	Blok	Osnb	Podb	Brpl	Brsk	Naziv parcel	Kultura	Klasa	Površina Br.prom.
	000	2079	0	10	10	DVORI[TE	Ost.neplodno zem.		5 35 29
ov. Ukupno:									5 35 29



Република Српска
Републичка управа за геодетске
и имовинско-правне послове
Бања Лука

**ПОДРУЧНА ЈЕДИНИЦА
БАЊАЛУКА**

Општина: БАЊАЛУКА
Катастарски срез: БАЊАЛУЧКИ СРЕЗ
Катастарска општина: БАЊАЛУКА 8
Број: 21.11-952.1-1-16718/2009
Датум: 6. 11. 2009

На основу члана 10. став 1. Закона о одржавању премјера и катастра земљишта ("Службени гласник Републике Српске", број 19/96), на захтјев

из ,
издаје се

**ПОСЈЕДОВНИ ЛИСТ - ПРЕПИС
број: 2277 / 2**

Посједници			
Матични број	Назив и адреса	Стварно правни однос	Обим права
0000011465800	*КОСМОС*А.Д. Б.ЛУКА Б.ЛУКА,ЦЕТИЊСКА 1	ПОСЈЕДНИК	1/1

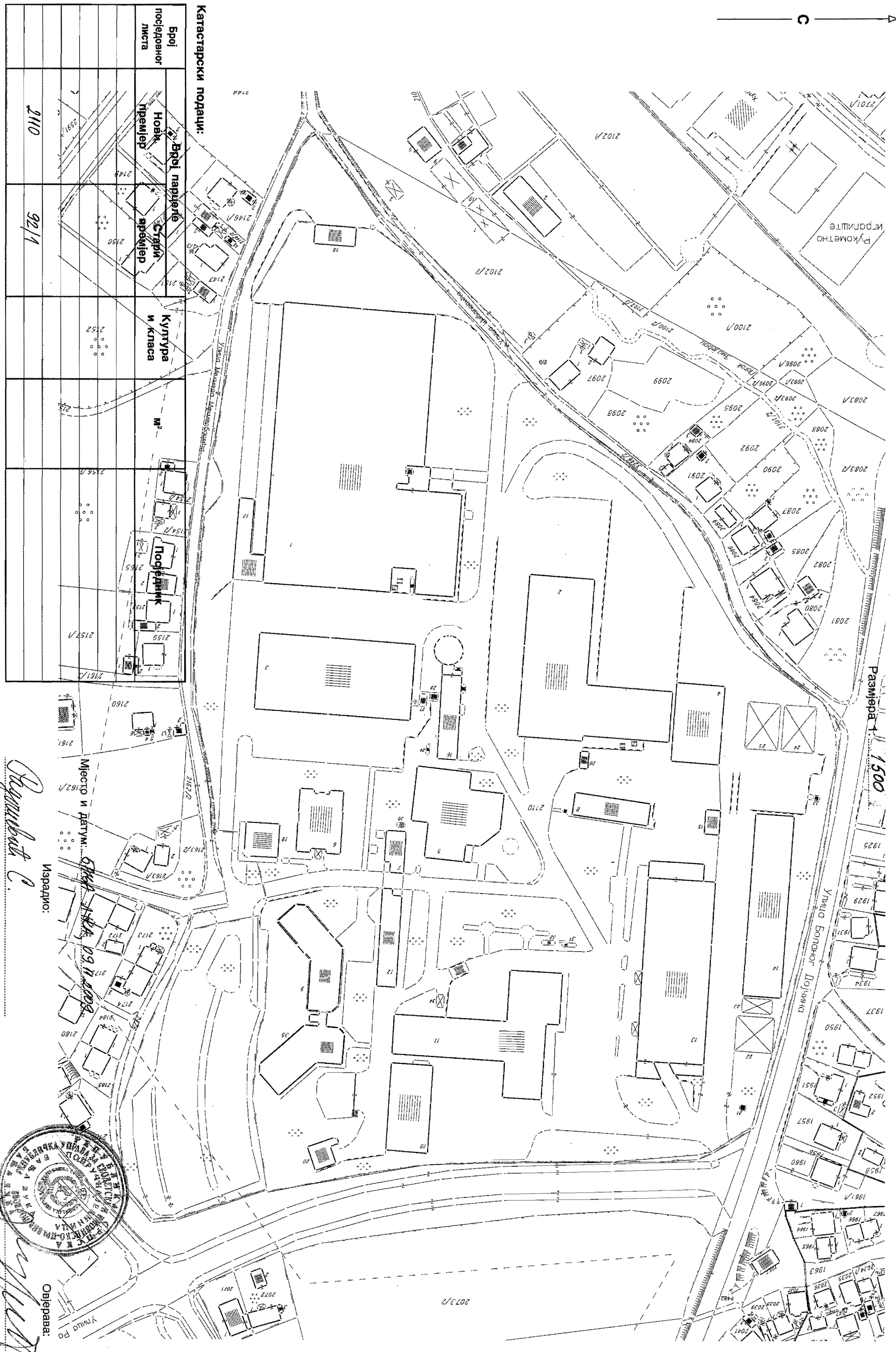
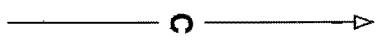
Парцеле										
Блок	Број	Подбр. РБ	Плав Скица	Потес Култура	Класа	Површина м2	Приход	СП		Примједба
								Припис		
	2110		013 013	БАШТА привредна зграда		23257	.00	218/ 2008 2277		
				економско двориште		55424	.00	218/ 2008 2277		
						78681	.00			

Накнада је ослобођена на основу члана 7 Закона о накнадама за коришћење података премјера и катастра некретнина ("Службени гласник РС", бр. 19/96) и члана 2. Одлуке о висини накнаде за коришћење података премјера и катастра некретнина и вршење услуга Републичке управе за геодетске и имовинско-правне послове ("Службени гласник РС", бр. 34/98).

Шеф:

Александар Деурић

КОПИЈА КАТАСТАРСКОГ ПЛАНА




Катастарски подаци:

Број последњор листа	Број парцеле	Број парцеле	Број парцеле	Број парцеле
2110	Нови премјер	Стари премјер	Култура и класа	Посељак
92/1				

Место и датум: *БМАН ЈКА 09.11.2008*

Израдио:

Радивоје С.



Објавља:

[Signature]

Нар. бр. 29035/03

Земљишнокњы

Катастарска општина БАЉА ЛУКА Број зк. улошка 1147

А. ПОПИСНИ ЛИСТ

Редни број	Број земљишта (парцеле)	ОЗНАКА НЕКРЕТНИНА	ПОВРШИНА			ПРИМЈЕДБА
			ha	a	m ²	
1	9211	Економско злориније I	7	86	81	
		II				
		а) Управно злороде дрвој 9				
		б) Техничко придрено дрвој 35				
		в) Економско злориније дрвој 10				
		г) Радничка придрено				
		д) Плато за ремонт дрвоје				
		и обиддрене маторничко др. 11				
		е) Плато маторничко злороде др. 13				
		ж) Економско злориније дрвој 14				
		з) Ресторан дрвој 5				
		з) Торничко др. 19				
		м) Маторничко др. 6				
		ј) Бојкој за придрено дрвој др. 17				
		к) Бојкој придрено и торничко				
		л) Бојкој маторничко др. 16				
		б) Бојкој „Економско“ др. 2				
		м) Економско злориније дрвој 4				
		н) Бојкој ремонт и злориније				
		рокетно и редоричко придрено				
		њ) Бојкој БОП дрвој 8				

Ц. ТЕРЕТНИ ЛИСТ

Број зк. улошка 1147

Редни број	УПИСИ		ПРИМЈЕДБА
	Укључује се прво тројно коришћење на градском тротуару испод зграда у Амитузу којима:		
1	„КОСМОС“ А.Д. Беога Лука, ко	1/1	
		ОСНОВНИ СУД У БАЉОЈ ПУЦИ СТАЉИШНО КЊИЖНА КАПИТАРАЈА	
		Датум <u>13. 11.</u> 20 <u>08</u>	Судски:
			