

Op}ina : BANJA LUKA

## Posjedovni list : 1

Computer : SAR-INVENT5

ID : 12

Date : 9/25/2009

Katastarski srez BANJA LUKA

Katastarska op}ina Zelenci

| Katbr. | Posjedni                          | DIO | SV |
|--------|-----------------------------------|-----|----|
| 17754  | S SEKRETARIJAT ZA NARODNU ODBRANU | 1/1 | D  |

| Dio                 | Blok | Osnb | Podb | Brpl | Brsk | Naziv parcel | Kultura | Klasa | Povr{ina | Br.prom. |
|---------------------|------|------|------|------|------|--------------|---------|-------|----------|----------|
|                     | 000  | 979  | 0    | 4    | 20   | SELI[TE      | Livada  | 5     | 50 28    |          |
|                     | 000  | 980  | 1    | 4    | 20   | SELI[TE      | [uma    | 4     | 2 99 36  | 1/85     |
|                     | 000  | 980  | 2    | 4    | 20   | SELI[TE      | [uma    | 4     | 15 75    | 1/85     |
|                     | 000  | 980  | 3    | 4    | 20   | SELI[TE      | [uma    | 4     | 87 10    | 1/85     |
|                     | 000  | 981  | 0    | 4    | 20   | SELI[TE      | Pa{njak | 3     | 31 26    |          |
| <b>Pov. Ukupno:</b> |      |      |      |      |      |              |         |       | 4 83 75  |          |

20 4



Република Српска  
Републичка управа за геодетске  
и имовинско-правне послове  
Бања Лука

**ПОДРУЧНА ЈЕДИНИЦА  
БАЊА ЛУКА**

Општина: БАЊА ЛУКА  
Катастарски срез: БАЊАЛУЧКИ СРЕЗ  
Катастарска општина: ЗЕЛЕНЦИ  
Број: 21.11-952.1-1-15089/2009  
Датум: 6. 10. 2009

На основу члана 10. став 1. Закона о одржавању премјера и катастра земљишта ("Службени гласник Републике Српске", број 19/96), на захтјев

из ,  
издаје се

**ПОСЛЕДОВНИ ЛИСТ - ПРЕПИС  
број: 1 / 0**

| Посједници    |                                      |                      |            |
|---------------|--------------------------------------|----------------------|------------|
| Матични број  | Назив и адреса                       | Стварно правни однос | Обим права |
| 0000001750852 | РС МИНИСТАРСТВО ОДБРАНЕ<br>БАЊА ЛУКА | КОРИСНИК ДС          | 1/1        |

| Парцеле |      |              |               |                   |       |                  |        |              |           |
|---------|------|--------------|---------------|-------------------|-------|------------------|--------|--------------|-----------|
| Блок    | Број | Подбр.<br>РБ | План<br>Скица | Потес<br>Култура  | Класа | Површина<br>м2   | Приход | СП<br>Припис | Примједба |
|         | 979  |              | 004<br>020    | СЕЛИШТЕ<br>ливада | 5     | 5028             | 13.78  | 0/ 0         |           |
|         | 980  | 1            | 004<br>020    | СЕЛИШТЕ<br>шума   | 4     | 29936            | 56.37  | 1/ 85<br>1   |           |
|         |      | 2            | 004<br>020    | СЕЛИШТЕ<br>шума   | 4     | 1575             | 2.97   | 1/ 85<br>1   |           |
|         |      | 3            | 004<br>020    | СЕЛИШТЕ<br>шума   | 4     | 8710             | 16.40  | 1/ 85<br>1   |           |
|         | 981  |              | 004<br>020    | СЕЛИШТЕ<br>пашњак | 3     | 3126             | 2.27   | 0/ 0         |           |
|         |      |              |               |                   |       | 12 српс<br>48375 | 91.79  |              |           |

Накнада је ослобођена на основу члана 7 Закона о накнадама за коришћење података премјера и катастра некретнина ("Службени гласник РС", бр. 19/96) и члана 2. Одлуке о висини накнаде за коришћење података премјера и катастра некретнина и вршење услуга Републичке управе за геодетске и имовинско-правне послове ("Службени гласник РС", бр. 34/98).



Шеф:

Александар Деурић

ORGAN KOJI VODI JAVNU EVIDENCIJU (naziv, sjedište, kontakt-podaci, ovlašteno slu beno lice):  
 REPUBLIČKA UPRAVA ZA GEODETSKE I IMOVINSKO-PRAVNE POSLOVE  
 PODRUČNA JEDINICA BANJA LUKA

| Rbr. | PODACI O NEKRETNINAMA (prema posljednjem stanju u katastru) |  |                                    |
|------|---|--|------------------------------------|
|      |   | STANJE 31.12.1991  | SADASNJE STANJE                    |
| 1.   | NAZIV POLITIČKE OPŠTINE / OPĆINE                            | BANJA LUKA   | BANJA LUKA                         |
| 2.   | NAZIV KATASTARSKE OPŠTINE / OPĆINE                          | ZELENCI  | ZELENCI                            |
| 3.   | BROJ POSJEDOVNOG LISTA                                      | 1  | 1                                  |
| 4.   | BROJ KATASTARSKE PARCELE<br>(stari i novi premjer)          | NOVI PREMJER 979,980/1 I DR.<br>STARI PREMJER 260/3 I 73/5 | 979 I DR<br>260/3 I 73/5           |
| 5.   | OZNAKA PARCELE  | KRUŠEVLJE  |                                    |
| 6.   | POVRŠINA PARCELE  | 48 375 M2  | 37 028 M2                          |
| 7.   | PODACI O POSJEDNIKU (i dio posjeda)                         | SAVEZNI SEKRETARIJAT ZA<br>NARODNU ODBRANU U BEOGRADU      | RS MINISTARSTVO<br>ODB. BANJA LUKA |
| 8.   | OSTALE NAPOMENE   | ///  | ///                                |

\*) Opšte i a urirane informacije dostupne na: [www.ohr.int/popisdrzavncimovine](http://www.ohr.int/popisdrzavncimovine)

Politička općina/opština: **BANJALUKA**  
 Katastarska općina/opština: **SP\_ZELENCI**

NAR I RZ BROJ: 24369/09  
 ZK uložak: **34**

## Zemljišnoknjižni izvadak

### A

#### Popisni list

| Rbr | Broj zemljišta<br>(parcele) | OZNAKA NEKRETNINA                         | Površina |    |                | Primjedba  |
|-----|-----------------------------|---|----------|----|----------------|--|
|     |                             |   | ha       | a  | m <sup>2</sup> |  |
| 1.  | 260/3                       | Selište,<br>Livada<br>— 50 28             | ---      | 50 | 28             | DANA 25.01.2008<br>PREUZETO IZ<br>ZEMLJIŠNOKNJIŽNOG<br>ULOŠKA<br>BROJ 31 ISTE<br>KATASTARSKE<br>OPŠTINE. |
| 2.  | 73/5                        | Selište i Zborište;<br>šuma<br>0003 20 00 | 0003     | 20 | 00             | DANA 25.01.2008<br>PREUZETO IZ<br>ZEMLJIŠNOKNJIŽNOG<br>ULOŠKA<br>BROJ 31 ISTE<br>KATASTARSKE<br>OPŠTINE. |

### B

#### Vlasnički list

| Rbr | UPISI  | Primjedba  |
|-----|--|--|
| 1.  | Udio: 1/1 Tip:Prava svojine<br>DRUŠTVENA SVOJINA, Adresa: :<br>JMB: null<br>Pr. 20.06.1975 Dn:1450/75<br>N.o. pravosnažnog rješenja Skupštine opštine Banjaluka broj 7/49-6/74 od 12.01.75 god. 22.11.1974 zapisnik sporazuma o naknadi SO Banjaluka broj 7/19-6/74(od 12.1.75 god.) sastavljenog u sekretarijatu za imovinsko pravne poslove SO Banjaluka dana 28.01.75 god. potvrde SO Banjaluka broj 06/III-473-56-7/19-b/74 od 11.2.75 god.,na nekretnine u A listu uknjižuje se | DANA 25.01.2008<br>PREUZETO IZ<br>ZEMLJIŠNOKNJIŽNOG<br>ULOŠKA<br>BROJ 31 ISTE<br>KATASTARSKE<br>OPŠTINE. |

### C

#### Teretni list

| Rbr | UPISI   | Iznos (KM) | Primjedba   |
|-----|---|------------|---|
| 1.  | Pr. 12.2.75 Dn315/75<br>N.o. pravosnažnog rješenja Skupštine opštine Banjaluka broj 7/19-6/74 od 12.1.75 god. zapisnike sporazuma o naknadi SO Banjaluka broj 7/19-b/74 sastavljenog u sekretarijatu za imovinsko pravne poslove SO Banjaluka broj 06/III-473-56-7/19-b/74 od 11.2.75 god. uknjižuje se pravo korišćenjana nekretnine u A listu u korist: |            | DANA 25.01.2008<br>PREUZETO IZ<br>ZEMLJIŠNOKNJIŽNOG<br>ULOŠKA<br>BROJ 31 ISTE |



Potpis referenta: \_\_\_\_\_



SUD / ORGAN KOJI VODI JAVNU EVIDENCIJU (naziv, sjedište, kontakt-podaci, ovlašteno sluzbeno lice):

OSNOVNI SUD BANJA LUKA

| Rbr. | PODACI O NEKRETNINAMA                      | 31.12.1991. | 18.03.2005. | Trenutno stanje   |
|------|--|-------------|-------------|---|
| 1.   | NAZIV POLITIČKE OPŠTINE / OPĆINE           |             |             | BANJA LUKA  |
| 2.   | NAZIV KATASTARSKE OPŠTINE / OPĆINE         |             |             | SP ZELENCI  |
| 3.   | BROJ ZEMLJIŠNO-KNJI NOG ULOŠKA             |             |             | 34  |
| 4.   | OZNAKA NEKRETNINA (opis i površina)        |             |             | SELIŠTA 5028 M2<br>ŠUMA 32 000 M2                             |
| 5.   | BROJ ZEMLJIŠTA (stari i novi broj parcele) |             |             | 260/3, 73/5   |
| 6.   | VRSTA / OBLIK IMOVINE / SVOJINE            |             |             | VLASNIŠTVO I<br>KORIŠTENJE                                    |
| 7.   | NOSILAC PRAVA VLASNIŠTVA                   |             |             | DRUŠTVENA<br>SVOJINA  |
| 8.   | NOSILAC PRAVA RASPOLAGANJA                 |             |             |   |
| 9.   | NOSILAC PRAVA UPRAVLJANJA                  |             |             |   |
| 10.  | NOSILAC PRAVA KORIŠTENJA                   |             |             | SFRJ SAVZ<br>SEKRETARIJAT ZA<br>NARODNU<br>ODBRANU<br>BEOGRAD |
| 11.  | NOSILAC NEKOG DRUGOG STVARNOG PRAVA        |             |             |   |
| 12.  | TERETI I OGRANIČENJA                       |             |             |   |
| 13.  | OSTALE NAPOMENE                            |             |             |   |

К.О. ЗЕЛЕНЦИ

6Ц22-85



Handwritten signature and official stamp of the Geodetic and Real Estate Administration of the Municipality of Banja Luka.

6Ц22-95



Др. Јелена Протић  
Катастарска општина Зеленици  
Бања Лука



27-XII-2-d3

Z E L E N C I

nien  
aluka  
aluka  
nci

Prisjeka

LD-96

LD, 4

strittig

Gradi

Z E L E N C I

Jezerina

LD 96

Dobrnja

Kola

Flächeninhalt

mt.

50 0 100 200 300 400 Schritte

27-XVI-2-C<sub>3</sub>  
c/3

Z. 27, C. XVI, S. 2, Vrtl. c, Sechztl. C<sub>4</sub>

Maßstab 1:6250 d. V.

0 100 200 300 400 Schritte Meter

Prov. Bosnien

Kr. Banjaluka

Bez. Banjaluka

Gm. Zelenci, Slivno

**Z E L E N C I**

Z

E

L

E

N

C

I

Admanic

LD.5  
O s o j e

n  
ariste

LD.4.

senac

d o l j n e n j s t v o

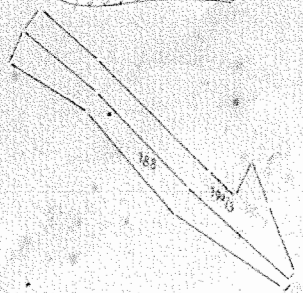
Skobalj

Jezerina

Slivno

Dobrinja

27-XVI-2-03-C<sub>4</sub>



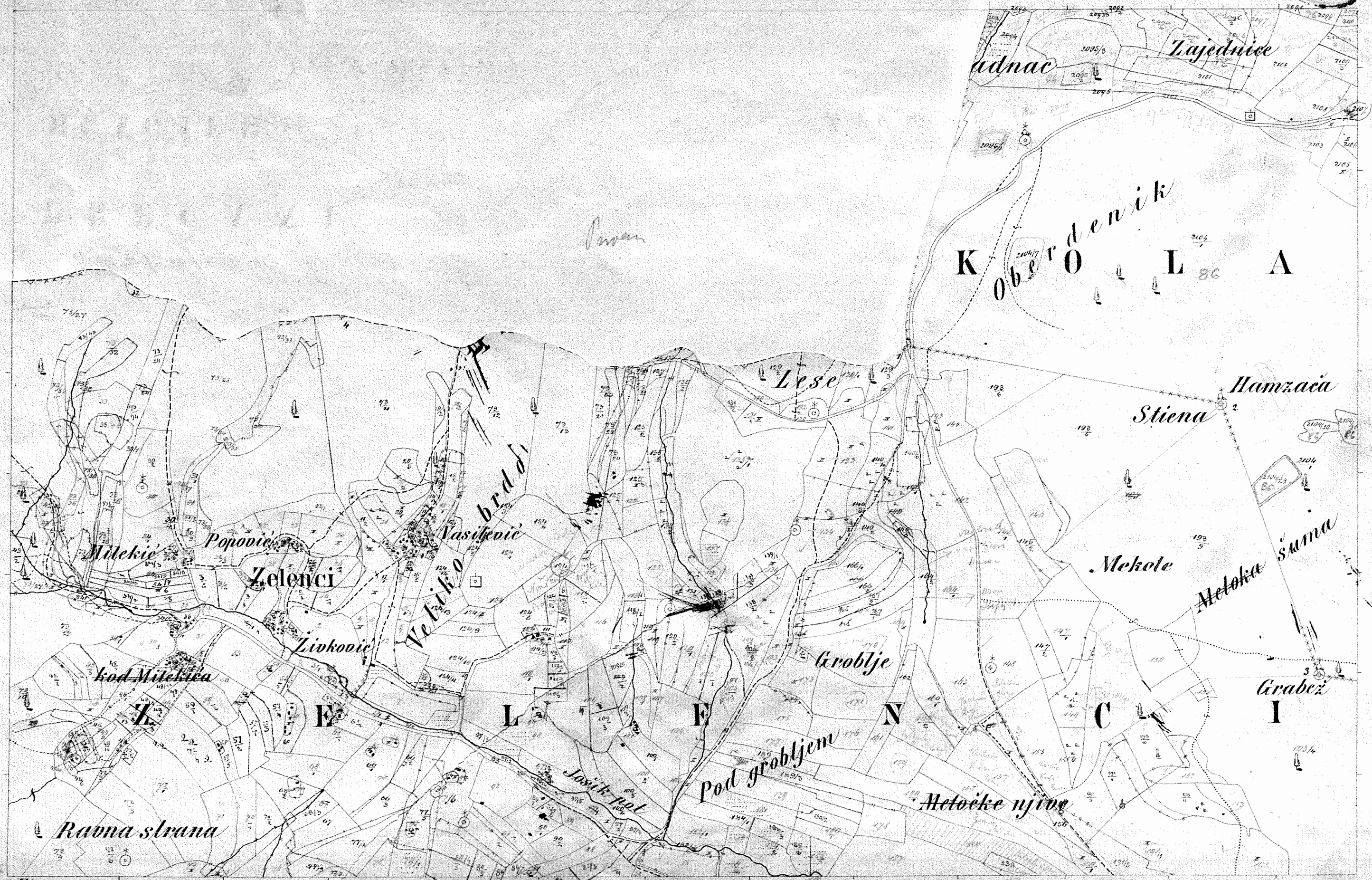
27-XVI-2-C<sub>1</sub>

c/1



27. XVI. 2.C<sub>2</sub>

27-XVI-2-C<sub>2</sub>



*Crvena*

K O B R O L A

Hamzaca  
Stiena

Mekole

Metoka šuma

Groblje

Pod grobljem

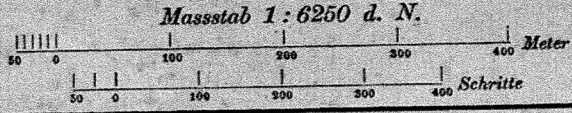
Metočke njive

Josik pol

Ravna strana

Elek. 4459.D 200m<sup>2</sup>

Zone 27, Colonne XVI, Section 2, Viertel c, Sechztl. 1/2 1/2 Provinz: Bosnien



Kreis : Banjaluka  
Bezirk : Banjaluka  
Gemeinde : Zelenci

Subotica

Pervan

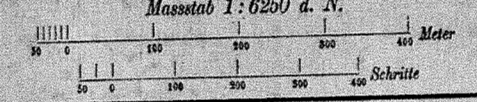
Kola



Radmanic

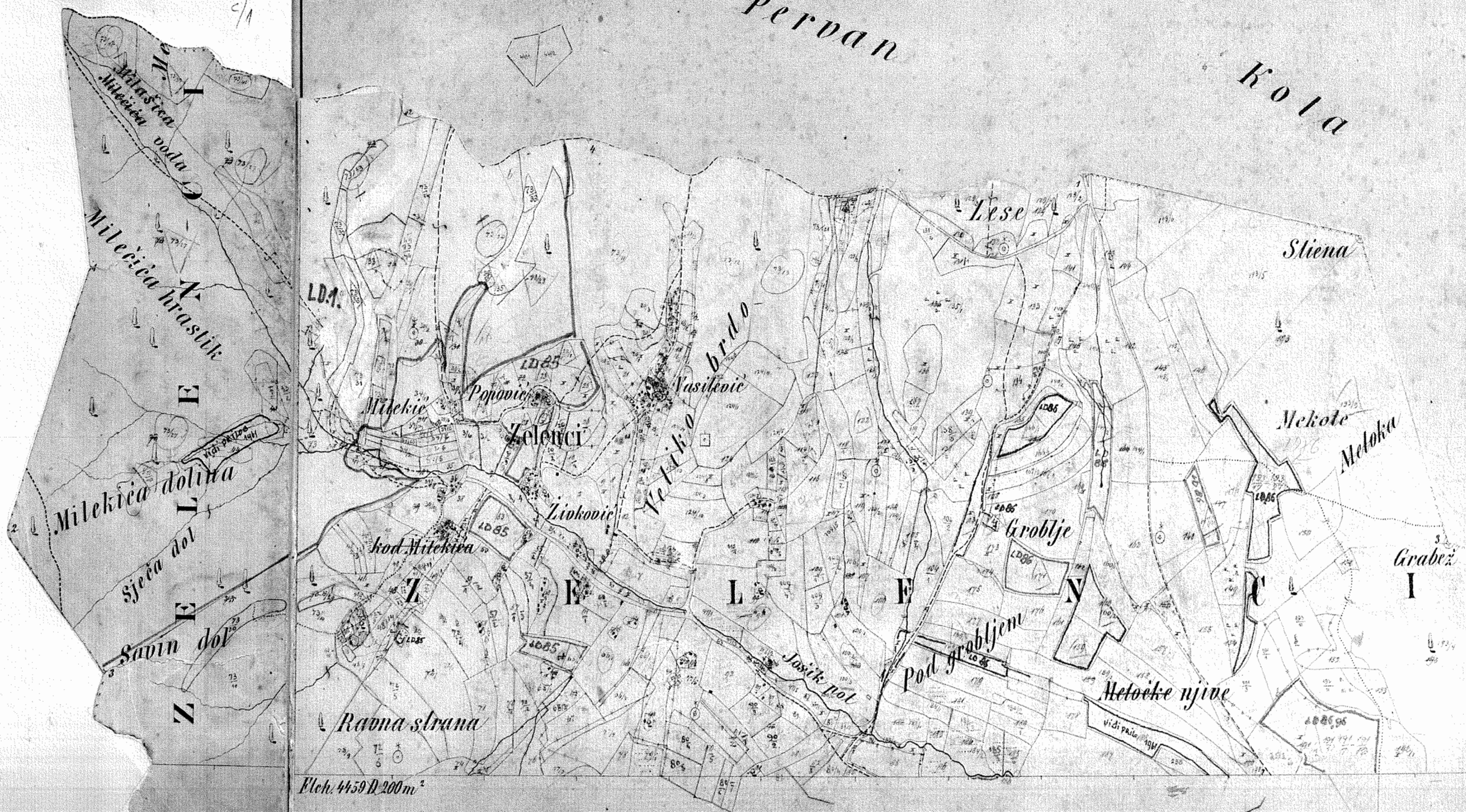
Flch. 4459 D 200m<sup>2</sup>

Zone 27, Colonne XVI, Section 2, Viertel c, Sechztel. 1/2  
 Provinz: Bosnien  
 Kreis: Banjaluka  
 Bezirk: Banjaluka  
 Gemeinde: Zelenci



27-XVI-2-C<sub>1</sub>

c/1



Flch. 4459 D 200m<sup>2</sup>