

Commission for Real Property Claims of Displaced Persons and Refugees

Op}ina : BANJA LUKA

Posjedovni list : 228

Computer : SAR-INVENT5

ID : 12

Date : 9/25/2009

Katastarski srez BANJA LUKA

Katastarska op}ina Kmećani

Katbr.	Posjedni	DIO	SV
17754	S SEKRETARIJAT ZA NARODNU ODBRANU	1/1	D

Dio	Blok	Osnb	Podb	Brpl	Brsk	Naziv parcel	Kultura	Klasa	Površina	Br.prom.
	000	2314	0	10	0	BRDO	Livada	5	79 70	3/77
	000	2315	0	10	0	BRDO	Pa{njak	4	12 39	3/77
	000	2316	0	10	0	BRDO	Livada	5	69 83	3/77
	000	2318	0	10	0	KRÆEVINA	Pa{njak	4	64 16	4/77
	000	2319	0	9	0	KRÆEVINA	[uma	5	2 30	4/77
Pov. Ukupno:									2 28 38	

19

M



Република Српска
Републичка управа за геодетске
и имовинско-правне послове
Бања Лука

**ПОДРУЧНА ЈЕДИНИЦА
БАЊА ЛУКА**

Општина: БАЊА ЛУКА
Катастарски срез: БАЊАЛУЧКИ СРЕЗ
Катастарска општина: КМЕЂАНИ
Број: 21.11-952.1-1-15080/2009
Датум: 6. 10. 2009

На основу члана 10. став 1. Закона о одржавању премјера и катастра земљишта ("Службени гласник Републике Српске", број 19/96), на захтјев

из ,
издаје се

**ПОСЈЕДОВНИ ЛИСТ - ПРЕПИС
број: 228 / 0**

Посједници			
Матични број	Назив и адреса	Стварно правни однос	Обим права
0000001750852	РС МИНИСТАРСТВО ОДБРАНЕ БАЊА ЛУКА	КОРИСНИК ДС	1/1

Парцеле									
Блок	Број	Подбр. РБ	План Скица	Потес Култура	Класа	Површина м2	Приход	СП Припис	Примједба
	2314		010 000	БРДО ливада	5	7970	21.85	3/ 77 181	
	2315		010 000	БРДО пашњак	4	1239	.72	3/ 77 181	
	2316		010 000	БРДО ливада	5	6983	19.14	3/ 77 181	
	2318		010 000	КРЧЕВИНА пашњак	4	6416	3.72	4/ 77 100	
	2319		009 000	КРЧЕВИНА шума	5	230	.25	4/ 77 100	
12 СРПС						22838	45.68		

Накнада је ослобођена на основу члана 7 Закона о накнадама за коришћење података премјера и катастра некретнина ("Службени гласник РС", бр. 19/96) и члана 2. Одлуке о висини накнаде за коришћење података премјера и катастра некретнина и вршење услуга Републичке управе за геодетске и имовинско-правне послове ("Службени гласник РС", бр. 34/98).



Шеф:
[Signature]
Александар Деурић

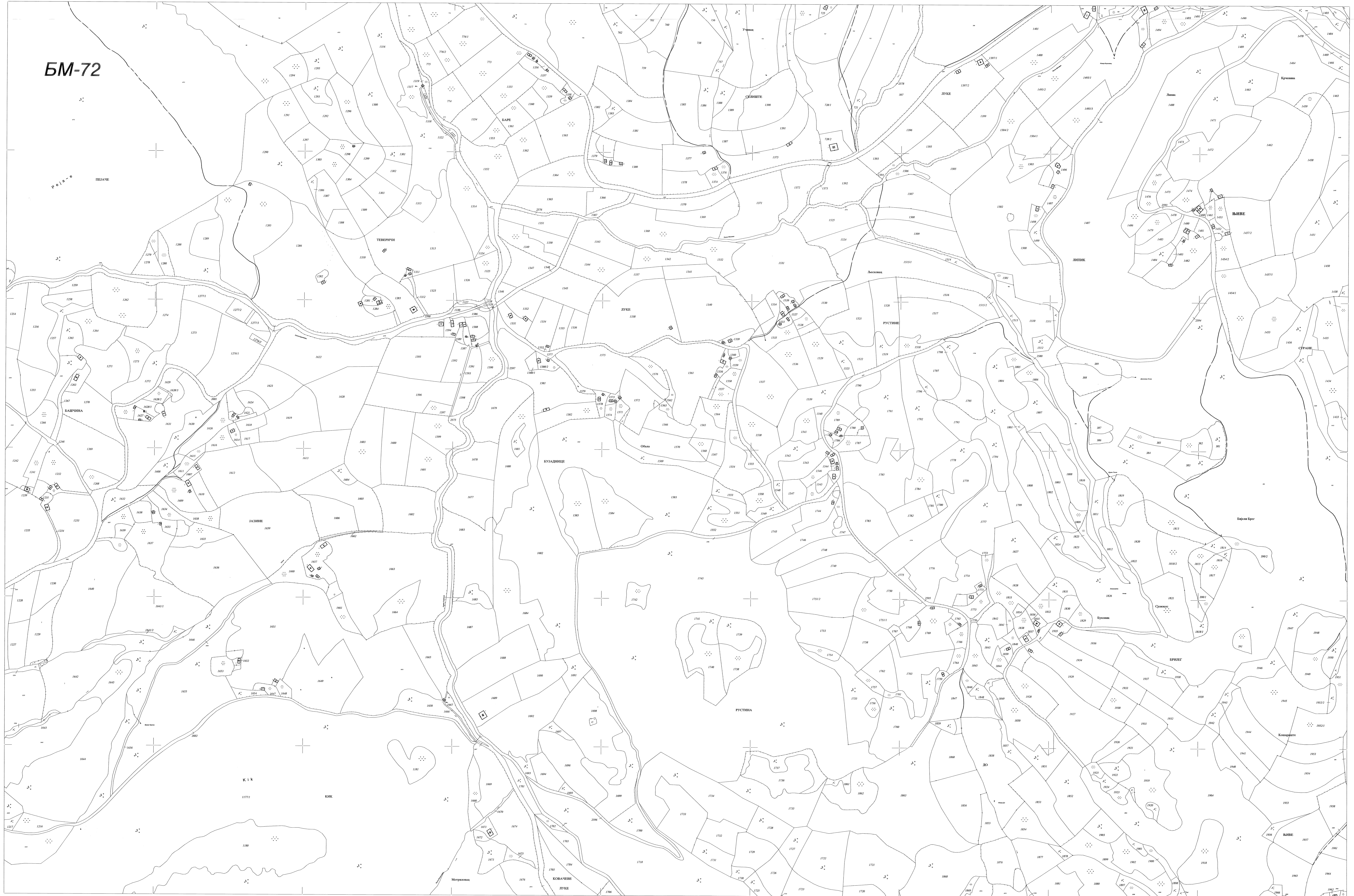
ORGAN KOJI VODI JAVNU EVIDENCIJU (naziv, sjedište, kontakt-podaci, ovlašteno službeno lice):

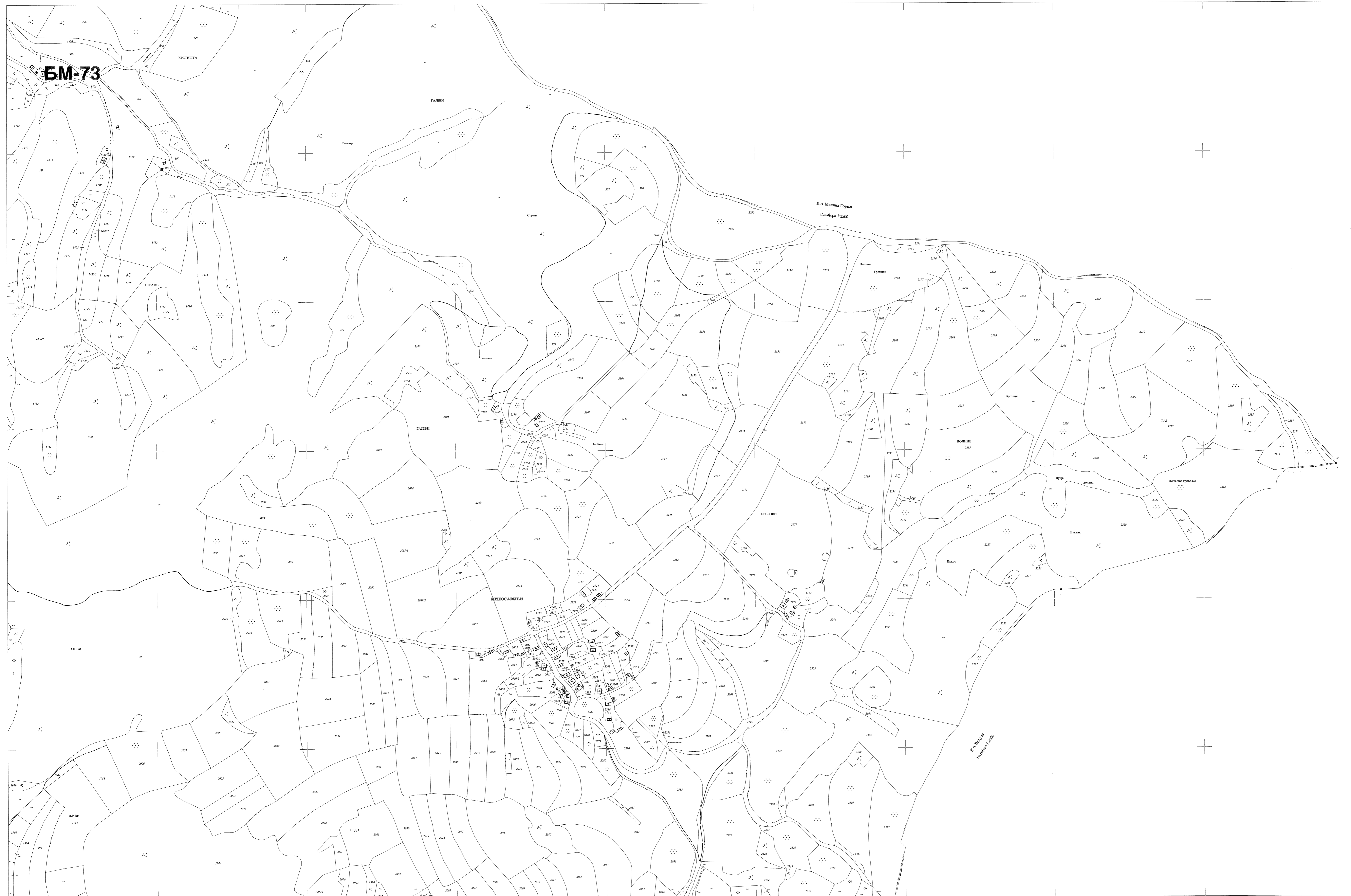
REPUBLIČKA UPRAVA ZA GEODETSKE I IMOVINSKO-PRAVNE POSLOVE

PODRUČNA JEDINICA BANJA LUKA

Rbr.	PODACI O NEKRETNINAMA (prema posljednjem stanju u katastru)		
		STANJE 31.12.1991	SADASNJE STANJE
1.	NAZIV POLITIČKE OPŠTINE / OPĆINE	BANJA LUKA	BANJA LUKA
2.	NAZIV KATASTARSKE OPŠTINE / OPĆINE	KMEĆANI	KMEĆANI
3.	BROJ POSJEDOVNOG LISTA	228	228
4.	BROJ KATASTARSKE PARCELE (stari i novi premjer)	NOVI PREMJer 2314, 2315 I DR.	2314,2315 i dr
5.	OZNAKA PARCELE	Brdo, krečevina	brdo krečevina
6.	POVRŠINA PARCELE	22838 m2	
7.	PODACI O POSJEDNIKU (i dio posjeda)	SAVEZNI SEKRETARIJAT ZA NARODNU ODBRANU U BEOGRADU	RS MINISTARSTVO ODB. BANJA LUKA
8.	OSTALE NAPOMENE	///	///

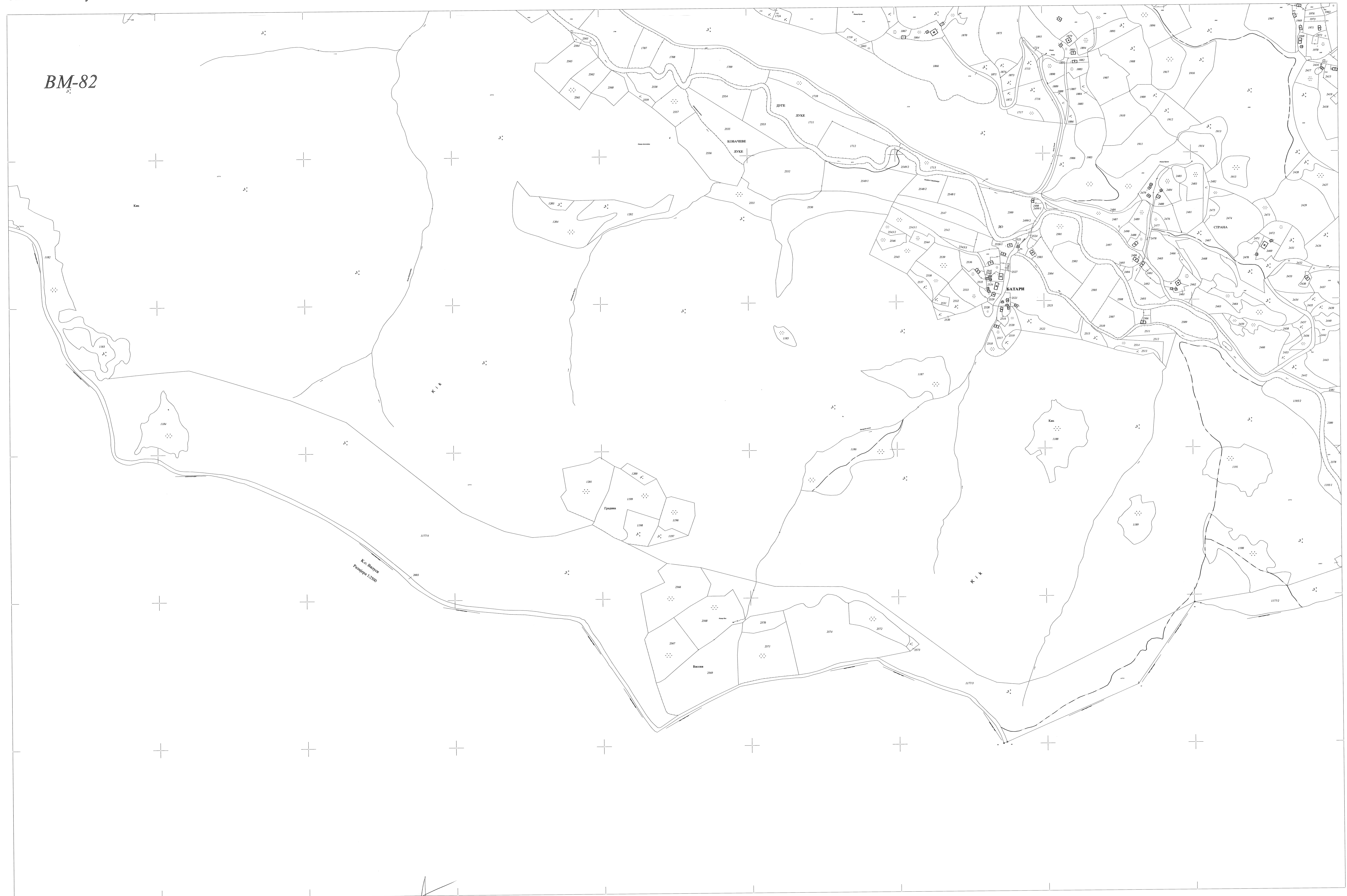
*) Opšte i ažurirane informacije dostupne na: www.ohr.int/popisdrzavneimovine



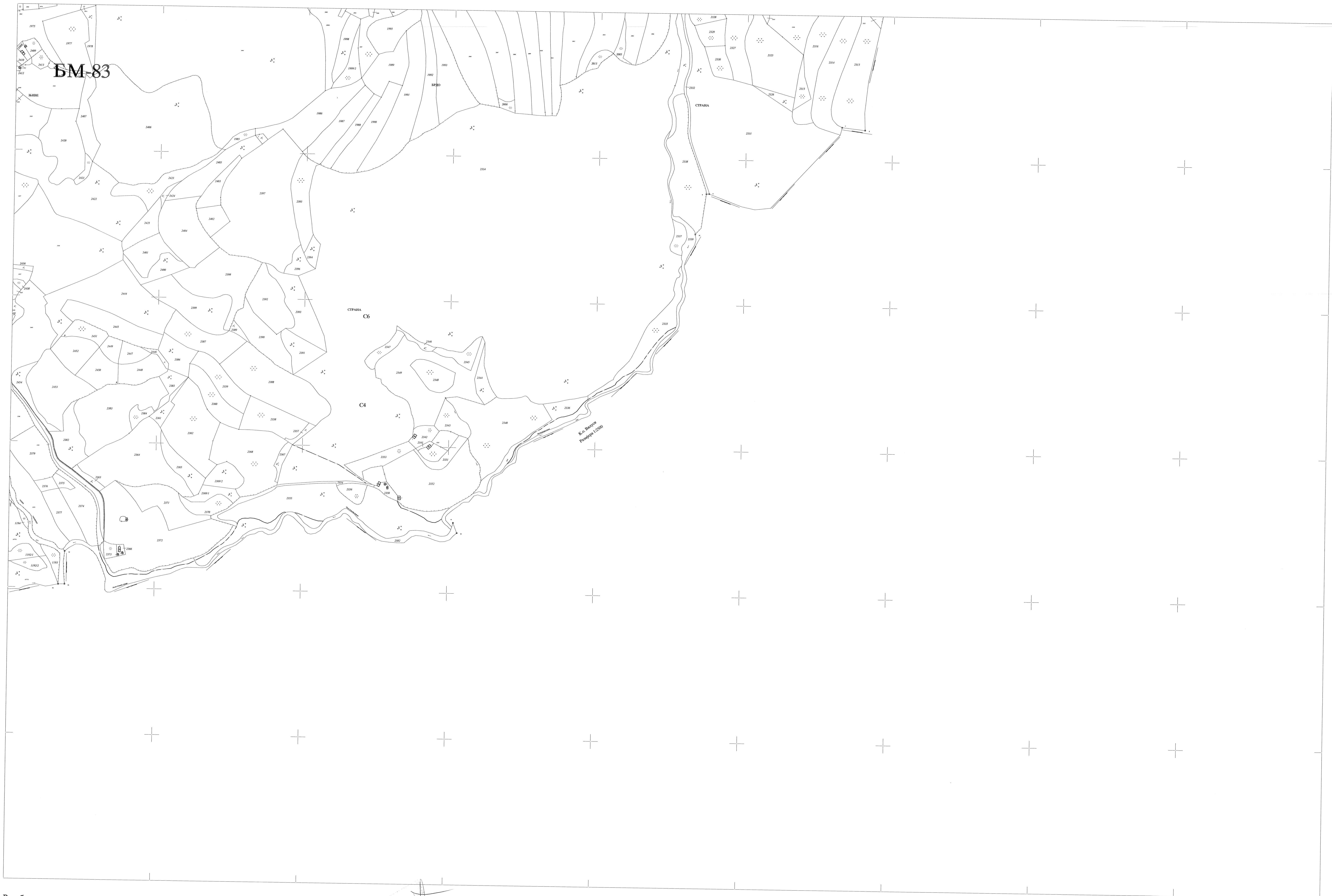


К.О. КМЕЂАНИ

BM-82

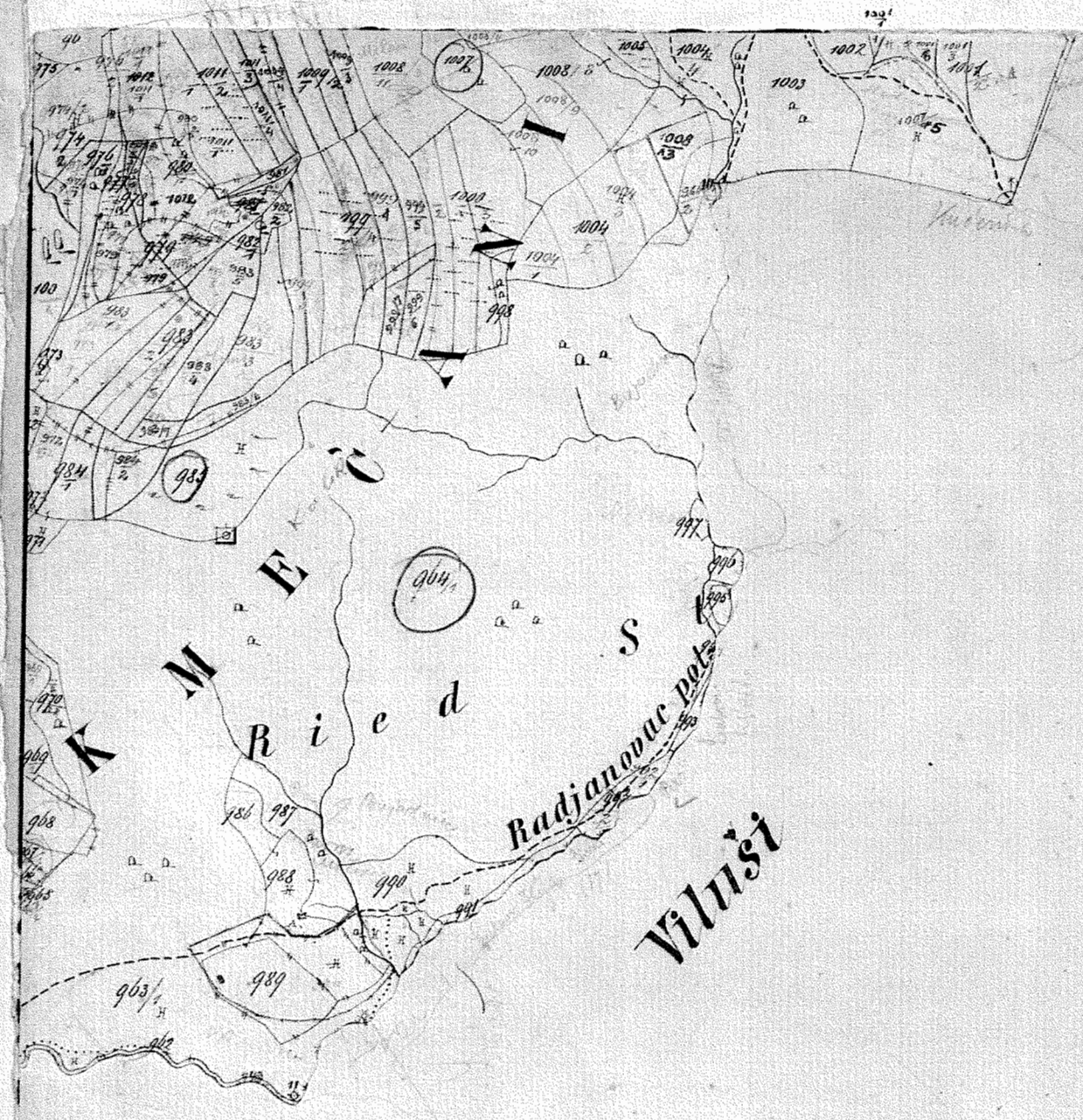


[Handwritten signature]



27-XVI-1-d₂

26 XVI 1 d₂



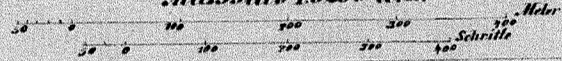
Flächeninhalt

□ mt.


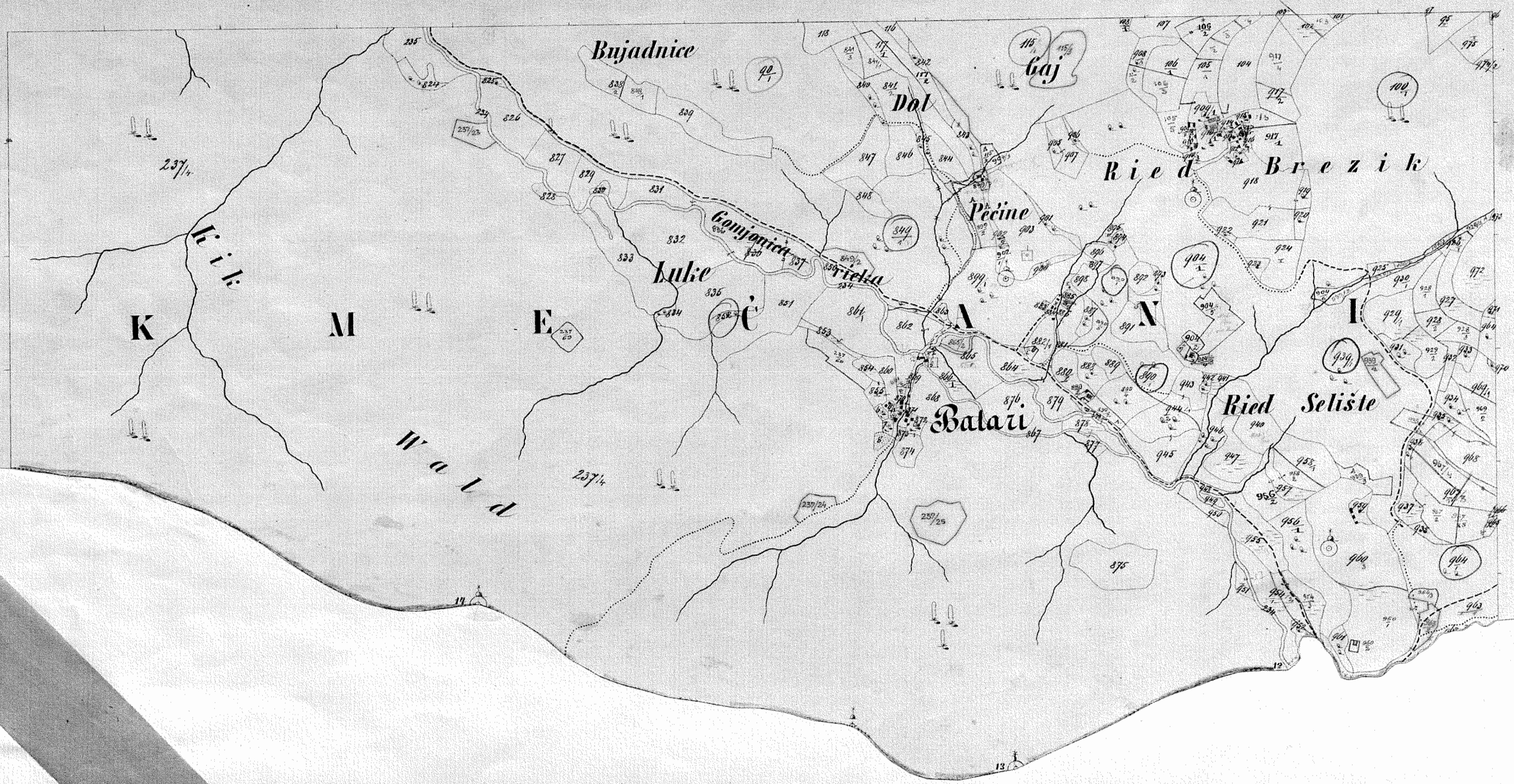

50 0 100 200 300 400 Schritte

Z. 27. C. XVI. S. 1. Vrtl. d. Sechztel. d. 1

Maßstab 1:6250 d. M.

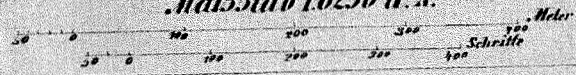


Prov. Bosnien
Kr. Banjaluka
Bez. Banjaluka
Gm. Vilusi, Kimečani

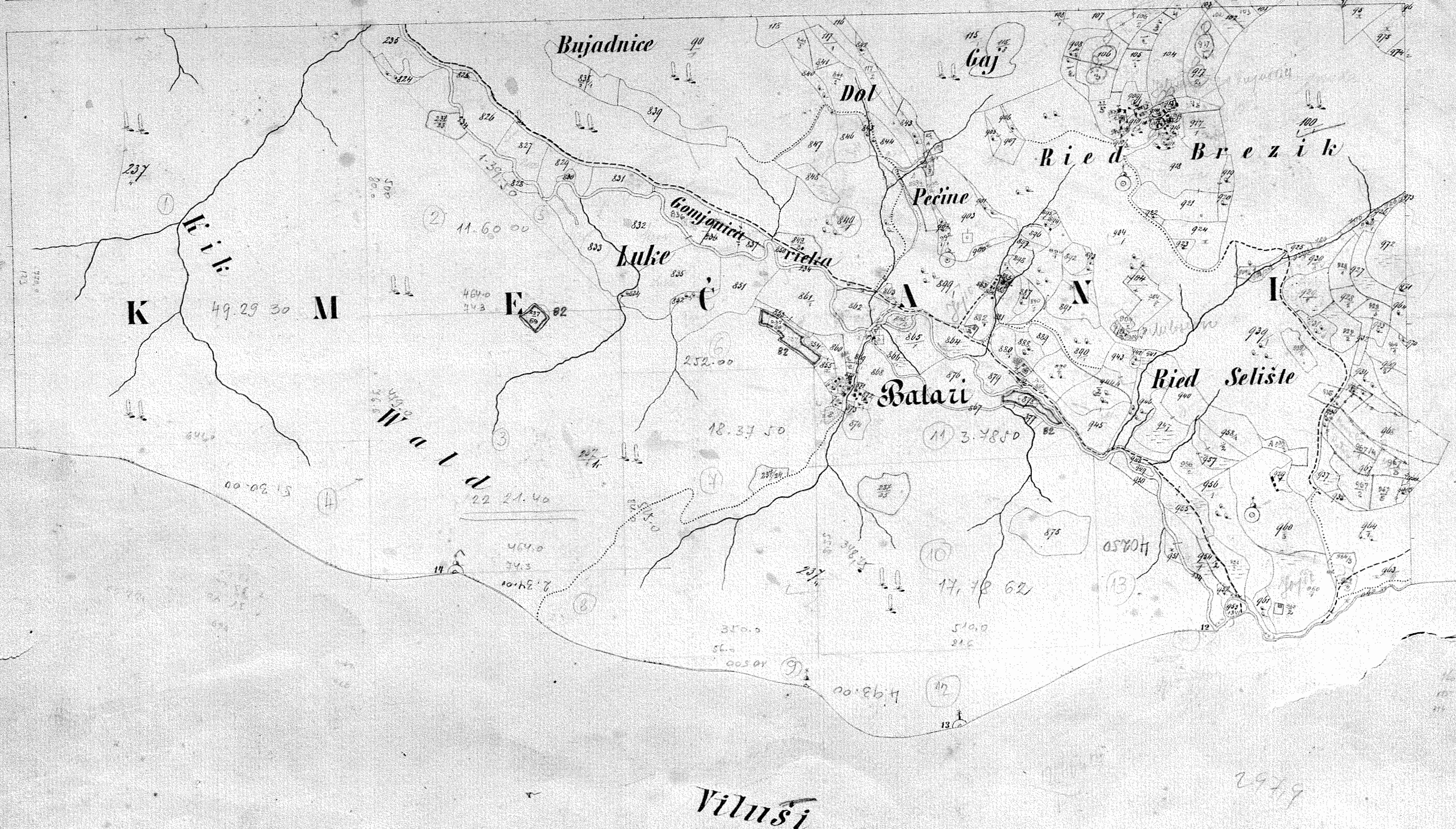


Z. 27 C. XVI. S. 1. Vrtl. d. Sechz. M. ^{d/1}

Maßstab 1:6250 d. A.




Prov. Bosnien
kr. Banjaluka
Bez. Banjaluka
Gm. Vilusi, kimećani



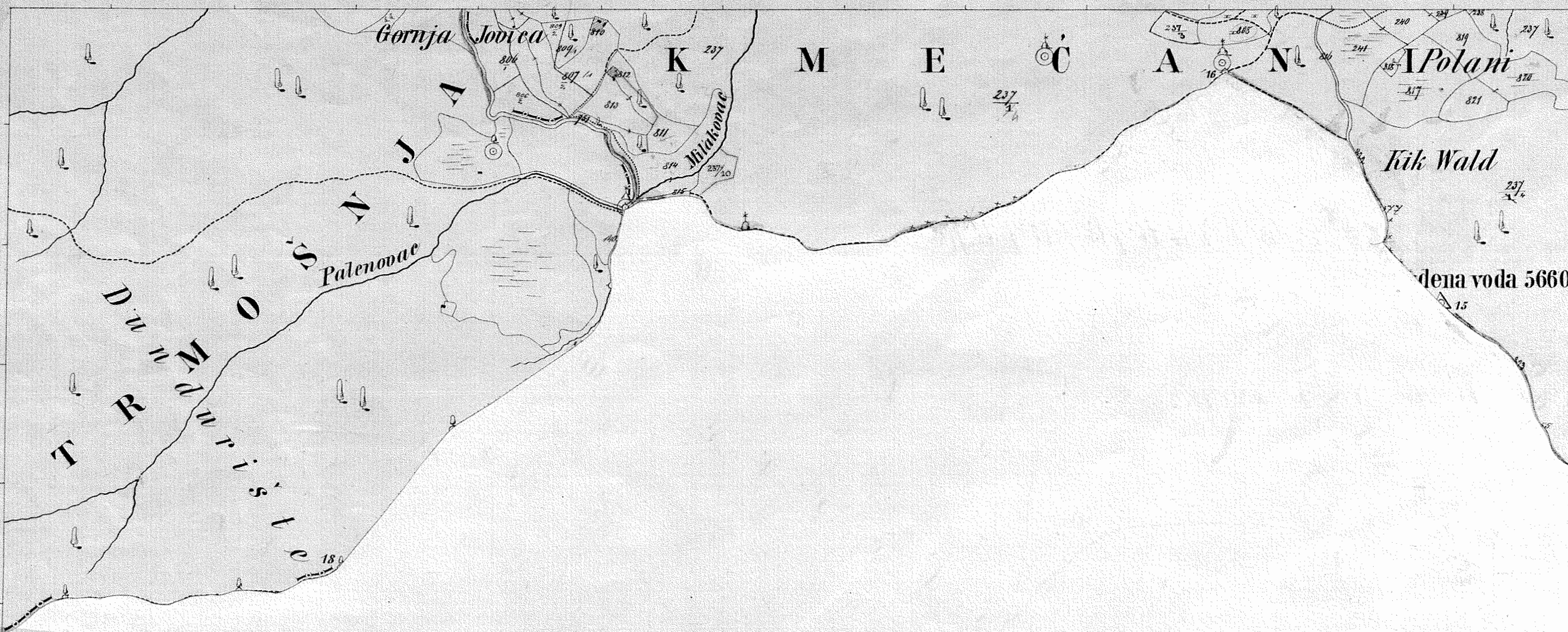
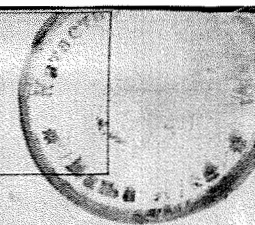
2979

Z. 27, C. XVI, S. 1, Urtl. c, Sechztl. 1/2

Masstab 1: 6250 d.N.




Prov. Bosnien
Kr. Bihać, Banjaluka
Bez. Sanski most, Banjaluka
Gm. Trmošnja, Kmećani, Vilusi.



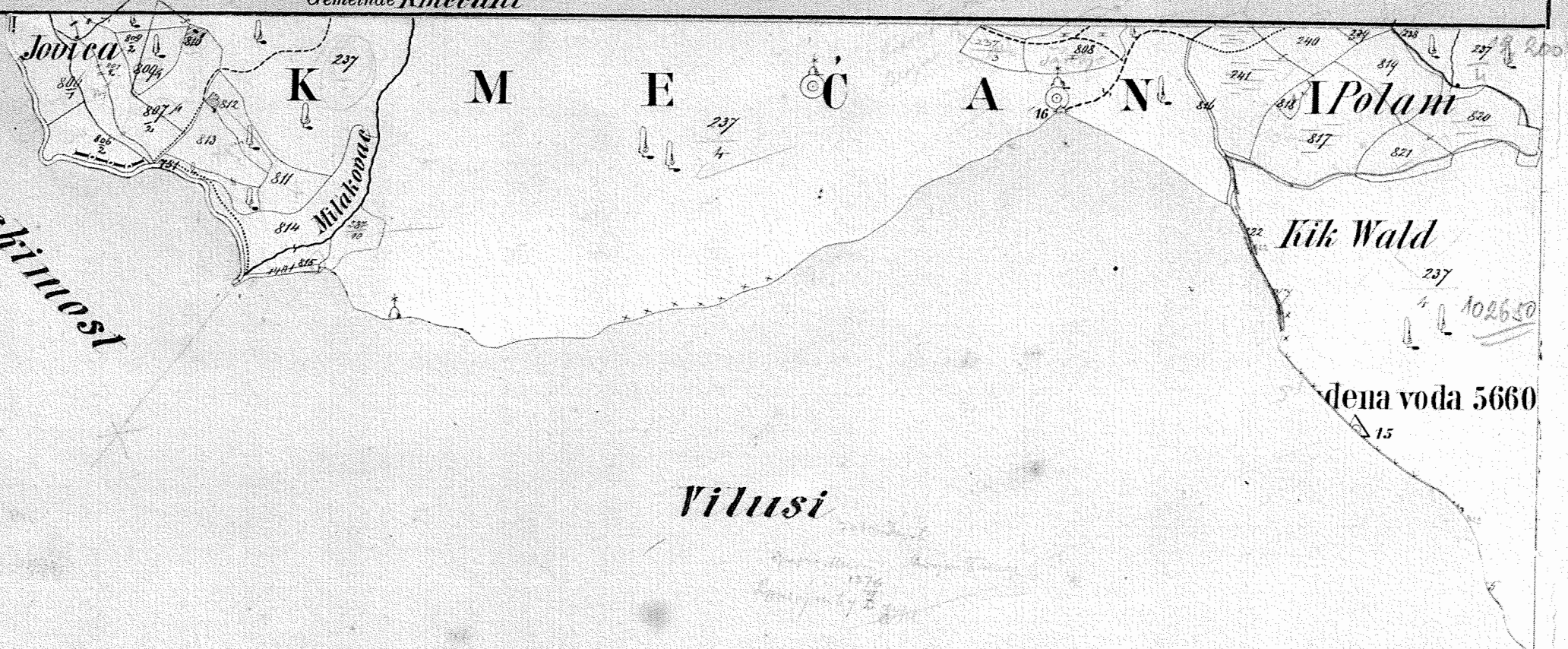
Zone 27, Colonne XVI, Section 1, Viertel c, Sechztl. 1/2 Provinz Bosnien

Massstab 1:6250 d. N.



Kreis Banjaluka
Bezirk Banjaluka
Gemeinde Knežani

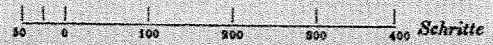
Bezirk Samshimost



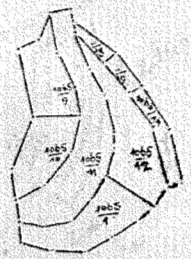
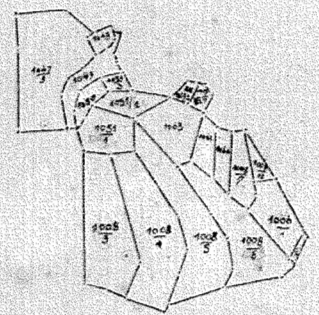
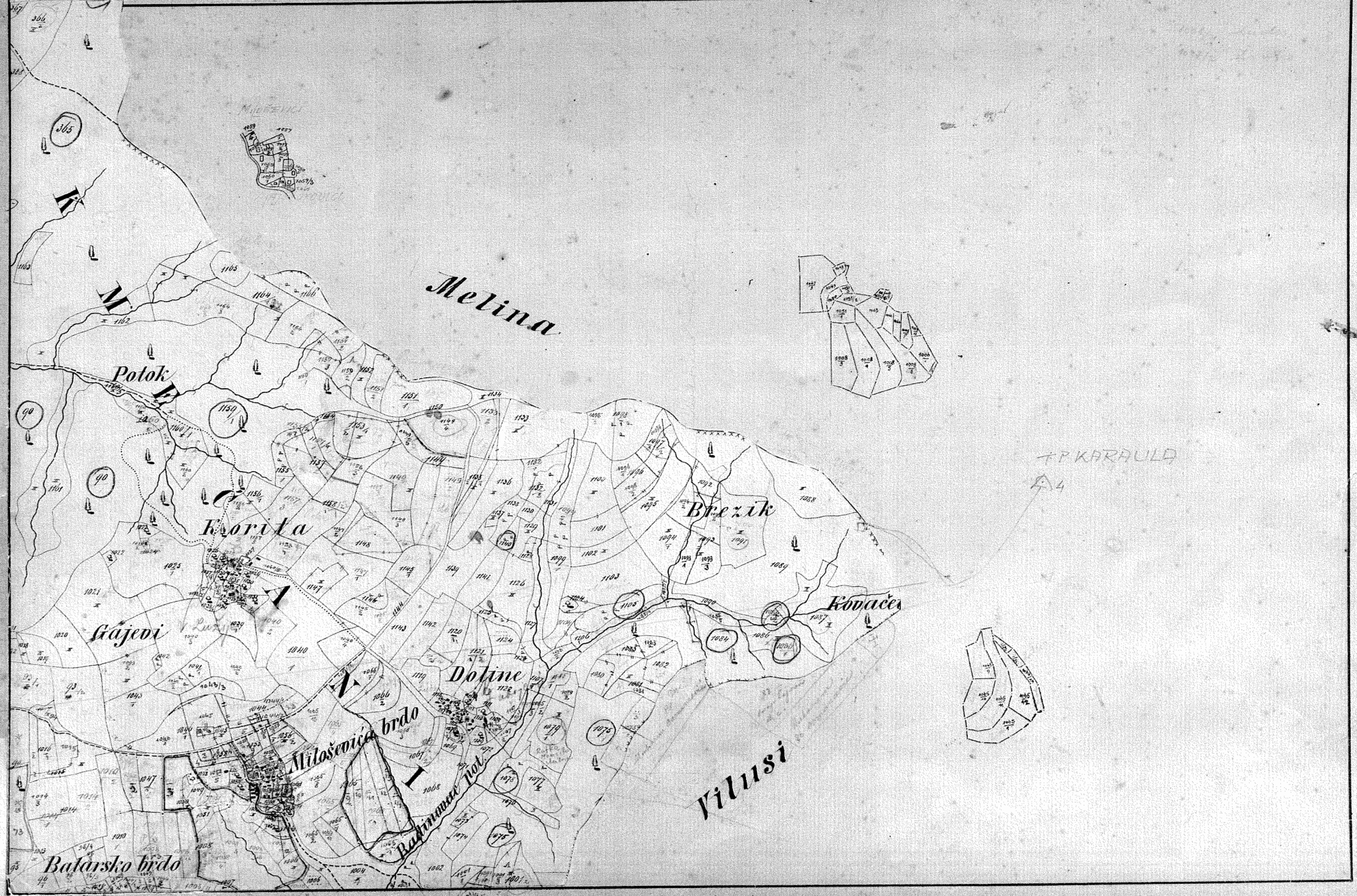
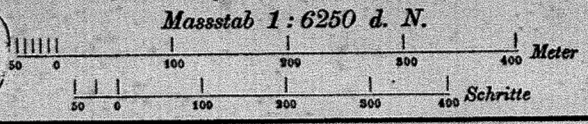
Vilusi

dena voda 5660

Flächeninhalt mt.

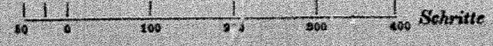


Zone **KMEČANI** **Colonne XVI, Section 1, Viertel 7, Sechztl. 1/4** Provinz **Bosnien**
Kreis **Banjaluka**
Bezirk **Banjaluka**
Gemeinde **Kmečani**



Flächeninhalt

mt.

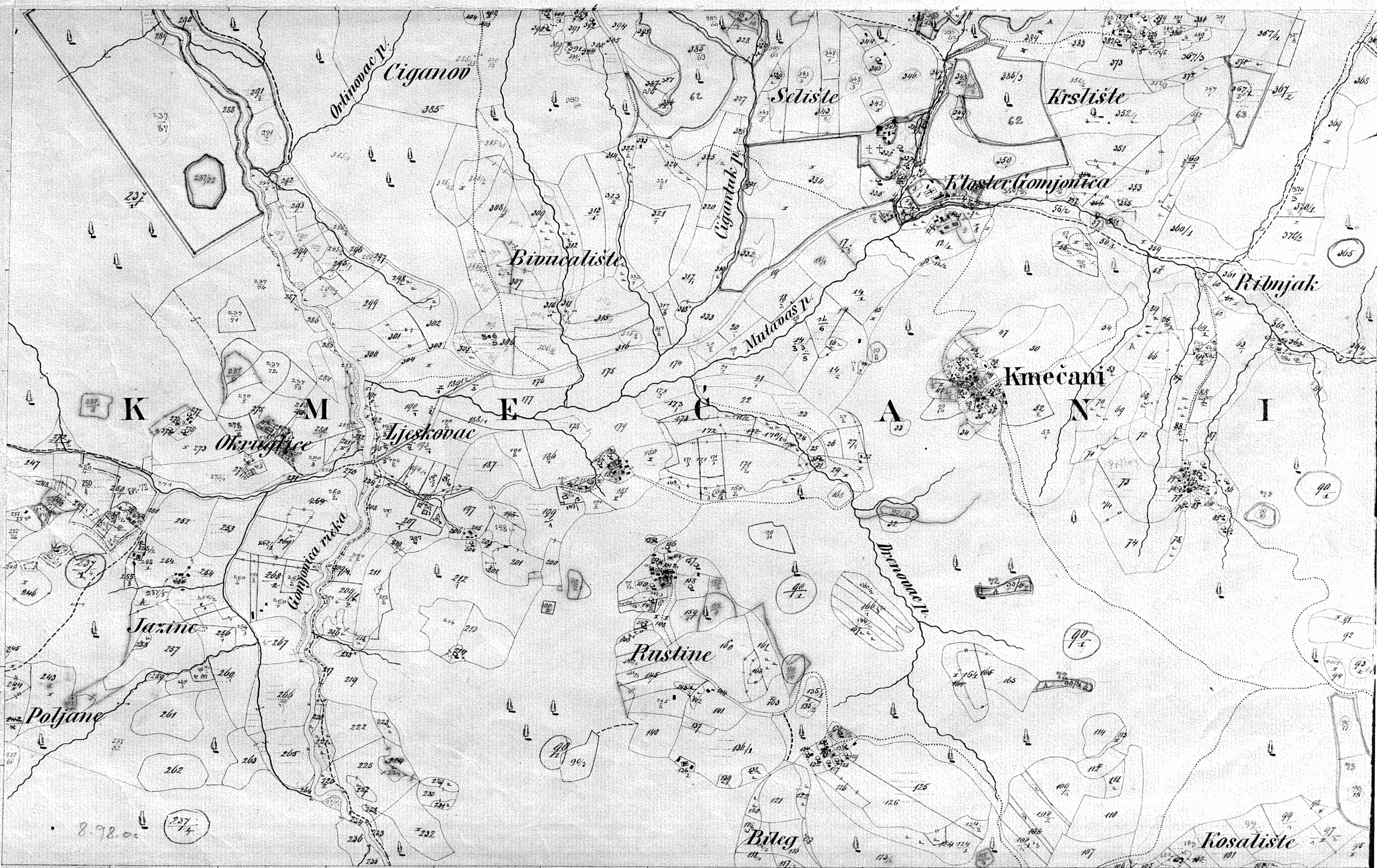


Z. 27, C.VI, S. 1, Vrhl. b. Sech. 11. 1/3

Maßstab 1:6250, d. N.

50 0 100 200 300 400 Meter
50 0 100 200 300 400 Schritte

Prov. Bosnien
Kr. Banjaluka
Bez. Banjaluka
Gm. Kmećani



Flech 4459, D. 100-Mt.

Zone 27, Colonne XVI, Section 1, Viertel b, Sechztl. 6/1

Provinz Bosnien

Kreis Banjaluka

Bezirk Banjaluka

Gemeinde Knežani

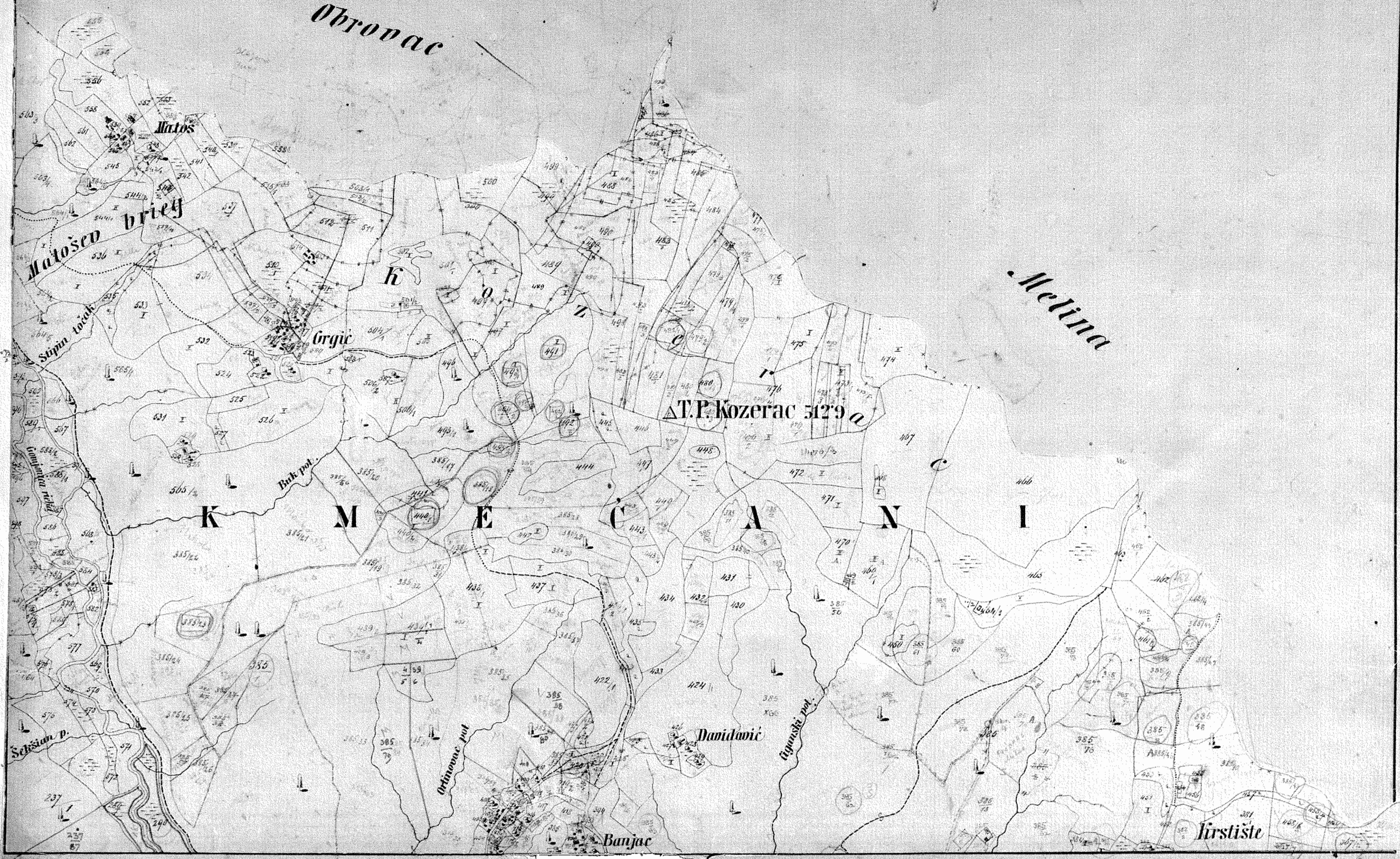
Maßstab 1 : 6250 d. N.

0 100 200 300 400 Meter

0 100 200 300 400 Schritte

Obrovac

Melina



Δ T.P. Kozerac 5129 a

K M E C A N I

Davidović

Banjac

Kirstiste


Flächeninhalt

mt.

0 100 200 Schritte

Z. 27. C. III. S. 1. Vrta b. Sechztl. 1/4.

Maßstab 1:6250 d.V.

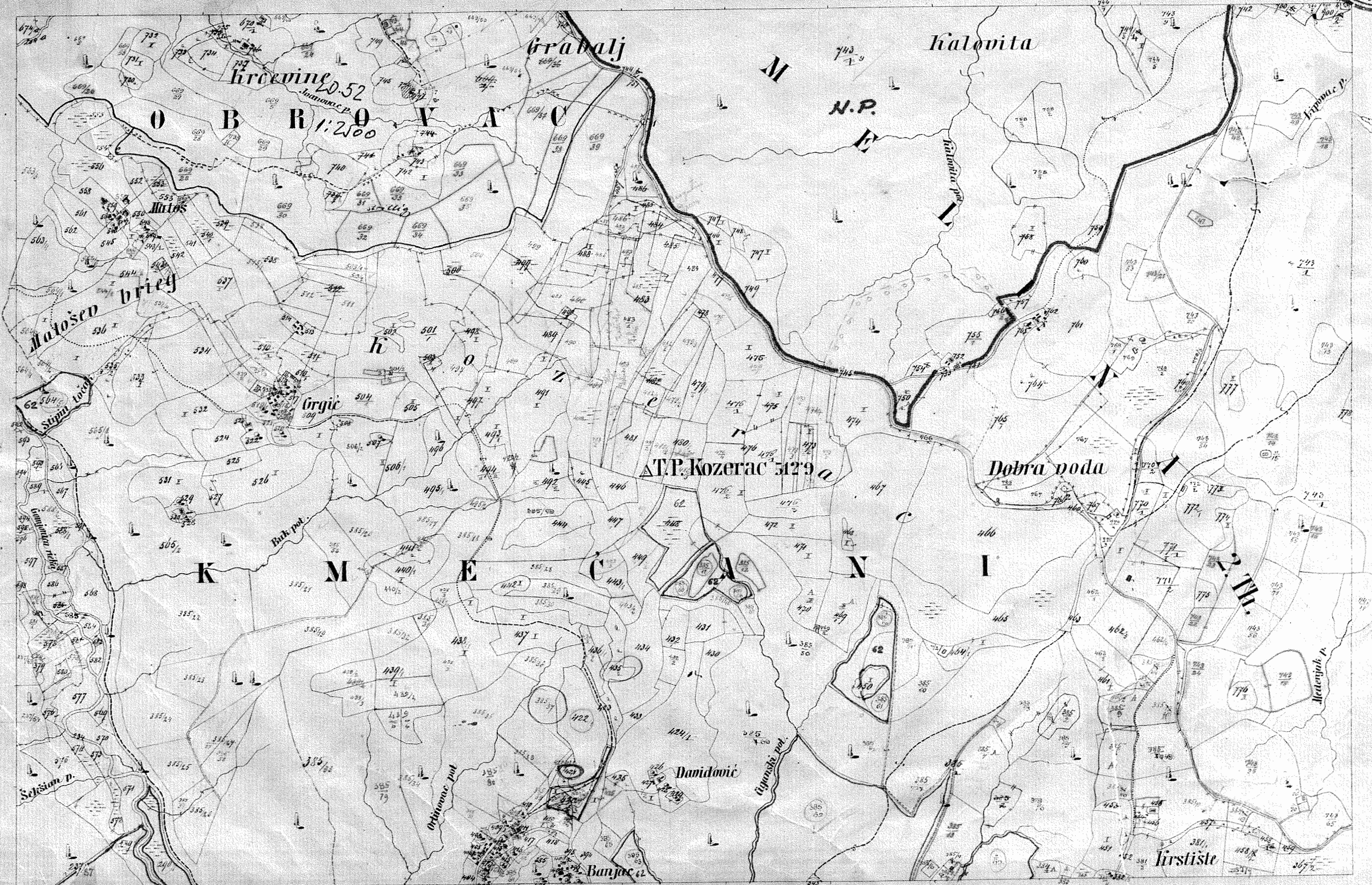



Prov. Bosnien

für: Banjaluka

Bez: Banjaluka

Gm: Obrovac, Imečani, Metina 2.Th.



Ficht. 4459 D. 100 M.

Z.27.I.M.S.1.Vrtl.a.Sechztl.^a/4.

Mafsstab 1:6250 d.N.

0 100 200 300 400 Meter
0 100 200 300 400 Schritte

Prov: Bosnien
fir: Banjaluka, Bihać,
Bez: Sanski most, Banjaluka
Gm: Trnošnja, Kinečari.

Grundkarte

