



# Commission for Real Property Claims of Displaced Persons and Refugees

Opština : BANJA LUKA

## Posjedovni list : 1

Katastarski srez BANJA LUKA  
Katastarska opština Radmanići

Computer : SAR-INVENT5  
ID : 12  
Date : 9/25/2009

Katbr.	Posjednik	DIO	SV
17754	S SEKRETARIJAT ZA NARODNU ODBRANU	1/1	

Dio	Blok	Osnb	Podb	Brpl	Brsk	Naziv parcel	Kultura	Klasa	PovršinaBr.prom.
000	1	0	0	0	0	MANJA^A	Ost.neplodno zem.		13 30 95 95

Pov. Ukupno: 13 30 95 95



Република Српска  
Републичка управа за геодетске  
и имовинско-правне послове  
Бања Лука

**ПОДРУЧНА ЈЕДИНИЦА  
БАЊА ЛУКА**

Општина: БАЊА ЛУКА  
Катастарски срез: БАЊАЛУЧКИ СРЕЗ  
Катастарска општина: РАДМАНИЋИ  
Број: 21.11-952.1-1-15067/2009  
Датум: 6. 10. 2009

На основу члана 10. став 1. Закона о одржавању премјера и катастра земљишта ("Службени гласник Републике Српске", број 19/96), на захтјев

из ,  
издаје се

**ПОСЈЕДОВНИ ЛИСТ - ПРЕПИС  
број: 1 / 0**

Посједници			
Матични број	Назив и адреса	Стварно правни однос	Обим права
0000001750852	РС МИНИСТАРСТВО ОДБРАНЕ БАЊА ЛУКА	ПОСЈЕДНИК	1/1

Парцеле									
Блок	Број	Подбр. РБ	План Скица	Потес Култура	Класа	Површина м2	Приход	СП Припис	Примједба
	1		000 000	МАЊАЧА остало неплодно земљ.		13309595 13309595	.00 .00	1/ 0 1	

Накнада је ослобођена на основу члана 7 Закона о накнадама за коришћење података премјера и катастра некретнина ("Службени гласник РС", бр. 19/96) и члана 2. Одлуке о висини накнаде за коришћење података премјера и катастра некретнина и вршење услуга Републичке управе за геодетске и имовинско-правне послове ("Службени гласник РС", бр. 34/98).



Шеф:

Александар Деурин

ORGAN KOJI VODI JAVNU EVIDENCIJU (naziv, sjedište, kontakt-podaci, ovlašteno sluzbeno lice):

REPUBLIČKA UPRAVA ZA GEODETSKE I IMOVINSKO-PRAVNE POSLOVE

PODRUČNA JEDINICA BANJA LUKA

Rbr.	PODACI O NEKRETNINAMA (prema posljednjem stanju u katastru)		
		STANJE 31.12.1991	SADASNJE STANJE
1.	NAZIV POLITIČKE OPŠTINE / OPĆINE	BANJA LUKA	BANJA LUKA
2.	NAZIV KATASTARSKE OPŠTINE / OPĆINE	RADMANIĆI	RADMANIĆI
3.	BROJ POSJEDOVNOG LISTA	1	1
4.	BROJ KATASTARSKE PARCELE (stari i novi premjer)	NOVI PREMJer 1 STARI PR. 2	1 2
5.	OZNAKA PARCELE	MANJAČA	MANJAČA
6.	POVRŠINA PARCELE	13 309 595 M2	13 309 595 M2
7.	PODACI O POSJEDNIKU (i dio posjeda)	SAVEZNI SEKRETARIJAT ZA NARODNU ODBRANU U BEOGRADU	RS MINISTARSTVO ODB. BANJA LUKA
8.	OSTALE NAPOMENE	///	///

\*) Opšte i ažurirane informacije dostupne na: [www.ohr.int/popisdrzavneimovine](http://www.ohr.int/popisdrzavneimovine)

Politička općina/opština: **BANJALUKA**  
Katastarska općina/opština: **SP\_RADMANOVIĆI**

NAR i RZ BROJ: 21374/09  
ZK uložak: 1

## Zemljišnoknjižni izvadak

### A

#### Popisni list

Rbr	Broj zemljišta (parcele)	OZNAKA NEKRETNINA	Površina			Primjedba
			ha	a	m	
1.	2	Radmanići neplodno; NIJE UPISANO 1336 01 50	1336	01	50	Dana 04.02.2008. god. preuzeto iz ZK.UL. broj 76 iste K.O.

### B

#### Vlasnički list

Rbr	UPISI	Primjedba
2.	Udio: 1/1 Tip:Prava svojine DRUŠTVENA SVOJINA, Adresa: ; JMB: null Pr. 09.11.1973. god. Dn: 2981/73 N.o. pravosnažnog rješenja Skupštine opštine Banjaluka broj: 03/1-VL-7/118 od 06.10.1969. god. nekretnine u A listu uknjižuje se kao: Društvene svojina - Zemljišni fond	Dana 04.02.2008. god. preuzeto iz ZK.UL. broj 76 iste K.O.

### C

#### Teretni list

Rbr	UPISI	Iznos (KM)	Primjedba
2.	Pr. 06.05.1974. god. Dn: 1156/74 N.o. pravosnažnog rješenja Skupštine opštine Banjaluka broj 09-465-42/73 od 29.06.1973. god. uknjižuje se pravo korišćenja na nekretnine u A listu u korist: Saveznog Sekretarijata za narodnu odbranu Beograd		Dana 04.02.2008. god. preuzeto iz ZK.UL. broj 76 iste K.O.



Potpis referenta: \_\_\_\_\_

SUD / ORGAN KOJI VODI JAVNU EVIDENCIJU (naziv, sjedište, kontakt-podaci, ovlašteno službeno lice):

OSNOVNI SUD BANJA LUKA

Rbr.	PODACI O NEKRETNINAMA	31.12.1991.	18.03.2005.	Trenutno stanje
1.	NAZIV POLITIČKE OPŠTINE / OPĆINE			BANJA LUKA
2.	NAZIV KATASTARSKE OPŠTINE / OPĆINE			SP RADMANIĆI
3.	BROJ ZEMLJIŠNO-KNJI NOG ULOŠKA			1
4.	OZNAKA NEKRETNINA (opis i površina)			NEPLODNO 13360150 M2
5.	BROJ ZEMLJIŠTA (stari i novi broj parcele)			2
6.	VRSTA / OBLIK IMOVINE / SVOJINE			VLASNIŠTVO I KORIŠTENJE
7.	NOSILAC PRAVA VLASNIŠTVA			DRUŠTVENA SVOJINA
8.	NOSILAC PRAVA RASPOLAGANJA			
9.	NOSILAC PRAVA UPRAVLJANJA			
10.	NOSILAC PRAVA KORIŠTENJA			SAVEZNI SEKRET ZA NARODNU ODBRANU BEOGRAD
11.	NOSILAC NEKOG DRUGOG STVARNOG PRAVA			
12.	TERETI I OGRANIČENJA			
13.	OSTALE NAPOMENE			

# КО Радманићи 2500

РЕПУБЛИКА СРПСКА



Републичка управа за геодетске  
и имовинско правне послове

Бања Лука

КАТАСТАРСКЕ ОПШТИНЕ И ВЕЗЕ ЛИСТОВА

6122-74 6122-75  
6122-84

КАТАСТАРСКИ ПЛАН  
ИЗРАДИО:  
ОДЈЕЉЕЊЕ ЗА ИС БИЈЕЉИНА

Катастарски план израдио:  
Одјељење за ИС Бијељина

# КО Радманићи 2500

РЕПУБЛИКА СРПСКА



К.о. Суботина  
1:2500

Републичка управа за геодетске  
и имовинско правне послове

Бања Лука

КАТАСТАРСКЕ ОПШТИНЕ И ВЕЗЕ ЛИСТОВА

6Ц22-74 6Ц22-75  
6Ц22-85

КАТАСТАРСКИ ПЛАН ИЗРАДИО:  
ОДЈЕЉЕЊЕ ЗА ИС БИЈЕЉИНА

Катастарски план израдио:  
Одјељење за ИС Бијелина

# КО Радманићи 2500

РЕПУБЛИКА СРПСКА



Републичка управа за геодетске  
и имовинско правне послове

Бања Лука

КАТАСТАРСКЕ ОПШТИНЕ И ВЕЗЕ ЛИСТОВА

6Ц22-74

6Ц22-84 6Ц22-85

6Ц22-94

Катастарски план израдио:  
Одјељење за ИС Бијелина



# КО Радманићи 2500

РЕПУБЛИКА СРПСКА



Републичка управа за геодетске  
и имовинско правне послове

Бања Лука

КАТАСТАРСКЕ ОПШТИНЕ И ВЕЗЕ ЛИСТОВА

6Ц22-84 6Ц22-85  
6Ц22-75 6Ц22-95

Катастарски план израдио:  
Одјељење за ИС Бијељина

# КО Радманићи 2500

РЕПУБЛИКА СРПСКА



Републичка управа за геодетске  
и имовинско правне послове

Бања Лука

КАТАСТАРСКЕ ОПШТИНЕ И ВЕЗЕ ЛИСТОВА

6Ц22-84

6Ц22-94


6Ц22-95

КАТАСТАРСКИ ПЛАН  
ИЗРАДИО:  
ОДЈЕЉЕЊЕ ЗА ИС ВИЈЕЉНА

Катастарски план израдио:  
Одјељење за ИС Вијељна

# КО Радманићи 2500

РЕПУБЛИКА СРПСКА




Републичка управа за геодетске  
и имовинско правне послове

Бања Лука

КАТАСТАРСКЕ ОПШТИНЕ И ВЕЗЕ ЛИСТОВА

6122-85  
6122-94 6122-95

Катастарски план израдио:  
Одјељење за ИС Бијелина



# КО Радманићи 5000

РЕПУБЛИКА СРПСКА



Републичка управа за геодетске  
и имовинско правне послове

Бања Лука

КАТАСТАРСКЕ ОПШТИНЕ И ВЕЗЕ ЛИСТОВА

6Ц21-3 6Ц21-4  
6Ц21-13

Катастарски план израдио:  
Одјељење за ИС Бијељина

Handwritten signature and official stamp of the Cadastral Office for IS Bijeljina.

# КО Радманићи 5000

РЕПУБЛИКА СРПСКА



Републичка управа за геодетске  
и имовинско правне послове

Бања Лука

КАТАСТАРСКЕ ОПШТИНЕ И ВЕЗЕ ЛИСТОВА

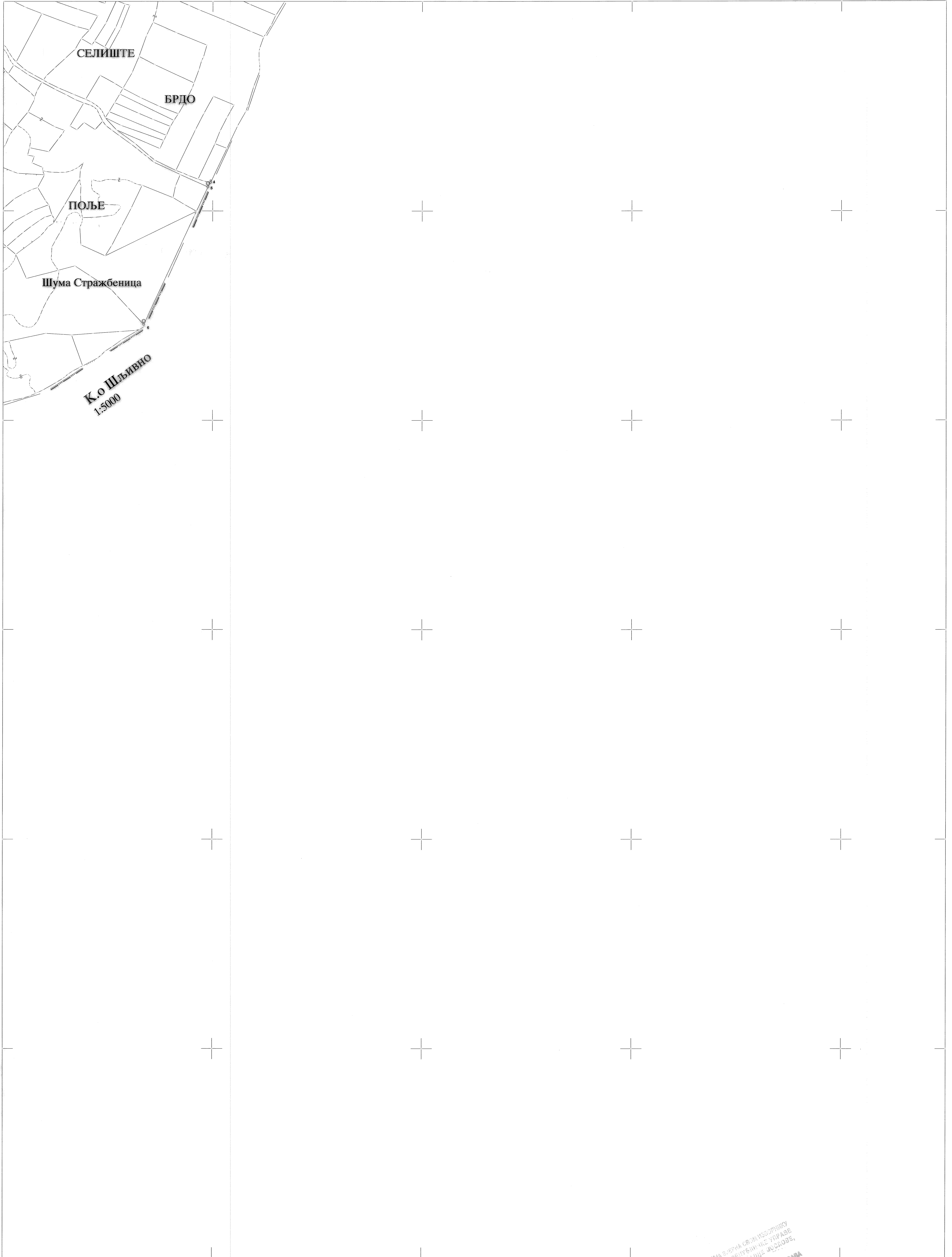
6Ц22-44  
6Ц21-3 6Ц21-4 6Ц21-5  
6Ц21-14

РЕПУБЛИКА СРПСКА  
МИНИСТАРСТВО ГЕОДЕЗИЈЕ  
И ИМОВИНСКО ПРАВНИХ ПОСЛОВА  
ОПШТИНА РАДМАНИЋИ  
КАТАСТАРСКИ ПЛАН

Катастарски план израдио:  
Одјељење за ИС Бијелина

# КО Радманићи 5000

РЕПУБЛИКА СРПСКА



Републичка управа за геодетске  
и имовинско правне послове

Бања Лука

КАТАСТАРСКЕ ОПШТИНЕ И ВЕЗЕ ЛИСТОВА


6Ц21-4 6Ц21-5

ДА ЈЕ ОВАЈ ПЛАН ИЗРАДИО  
КОМ. СТУДИЈА ЗА ГЕОДЕТСКЕ И  
ИМОВИНСКО ПРАВНЕ ПОСЛОВЕ,  
ПОВУЧЕНА ЈЕ ИЛИ НЕ ЈЕ  
ПОВУЧЕНА ЈЕ ИЛИ НЕ ЈЕ  
ПОВУЧЕНА ЈЕ ИЛИ НЕ ЈЕ

Катастарски план израдио:  
Одјељење за ИС Бијелина

# КО Радманићи 5000

РЕПУБЛИКА СРПСКА



Републичка управа за геодетске  
и имовинско правне послове

Бања Лука

КАТАСТАРСКЕ ОПШТИНЕ И ВЕЗЕ ЛИСТОВА

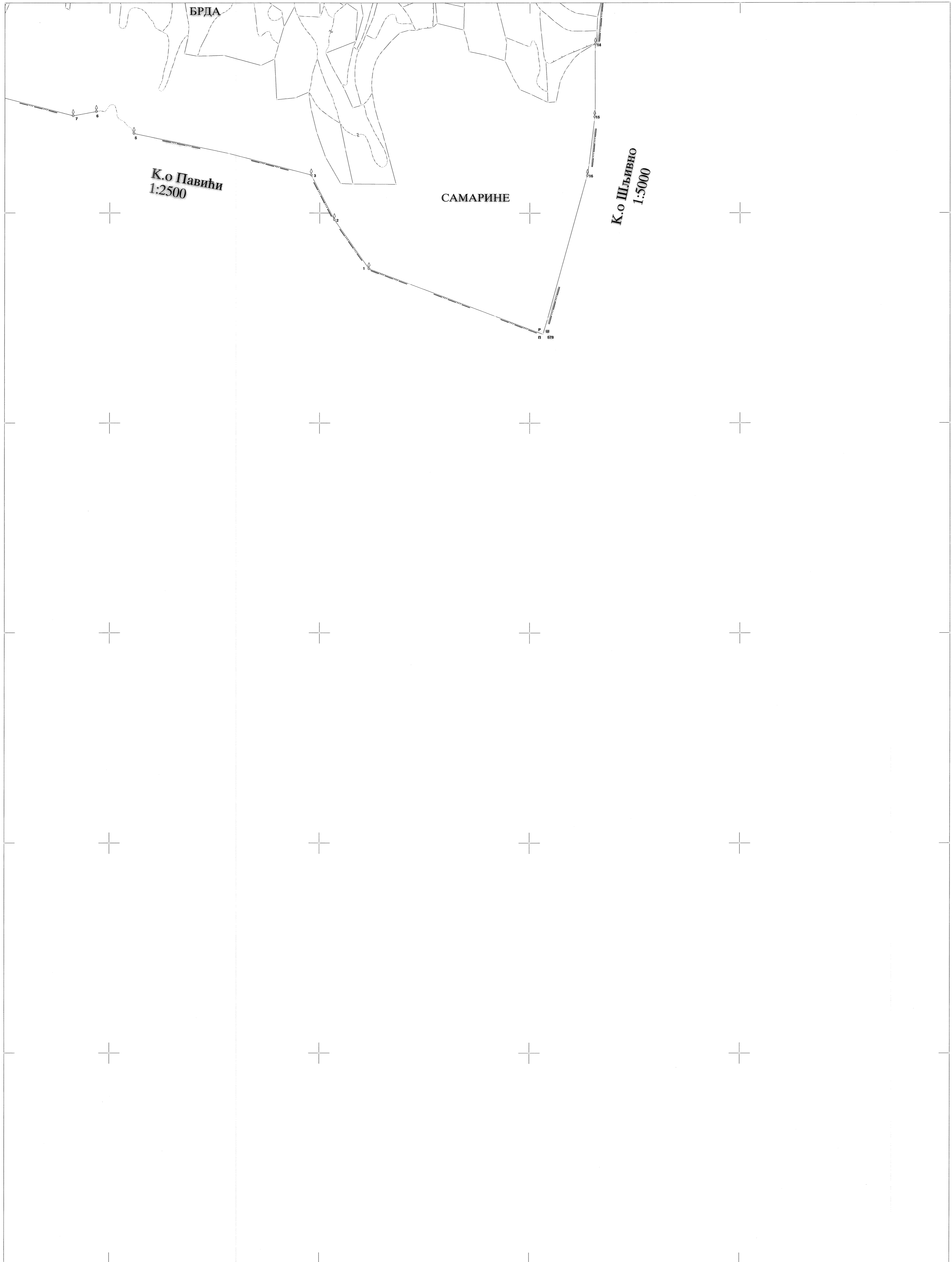
6Ц21-3  
6Ц21-13 6Ц21-14

Катастарски план израдио:  
Одјељење за ИС Бијелина

РАЈЕ ОБЛАСТ... СРПСКА...  
КОЈИ СЕ...  
ЗА ГЕОДЕТИЈУ...  
ПОДРУЧЈА...  
ПОД БР...  
Тврди и објавио:  
Својеручно: БИЈЕЛИНА

# КО Радманићи 5000

РЕПУБЛИКА СРПСКА



Републичка управа за геодетске  
и имовинско правне послове

Бања Лука

КАТАСТАРСКЕ ОПШТИНЕ И ВЕЗЕ ЛИСТОВА

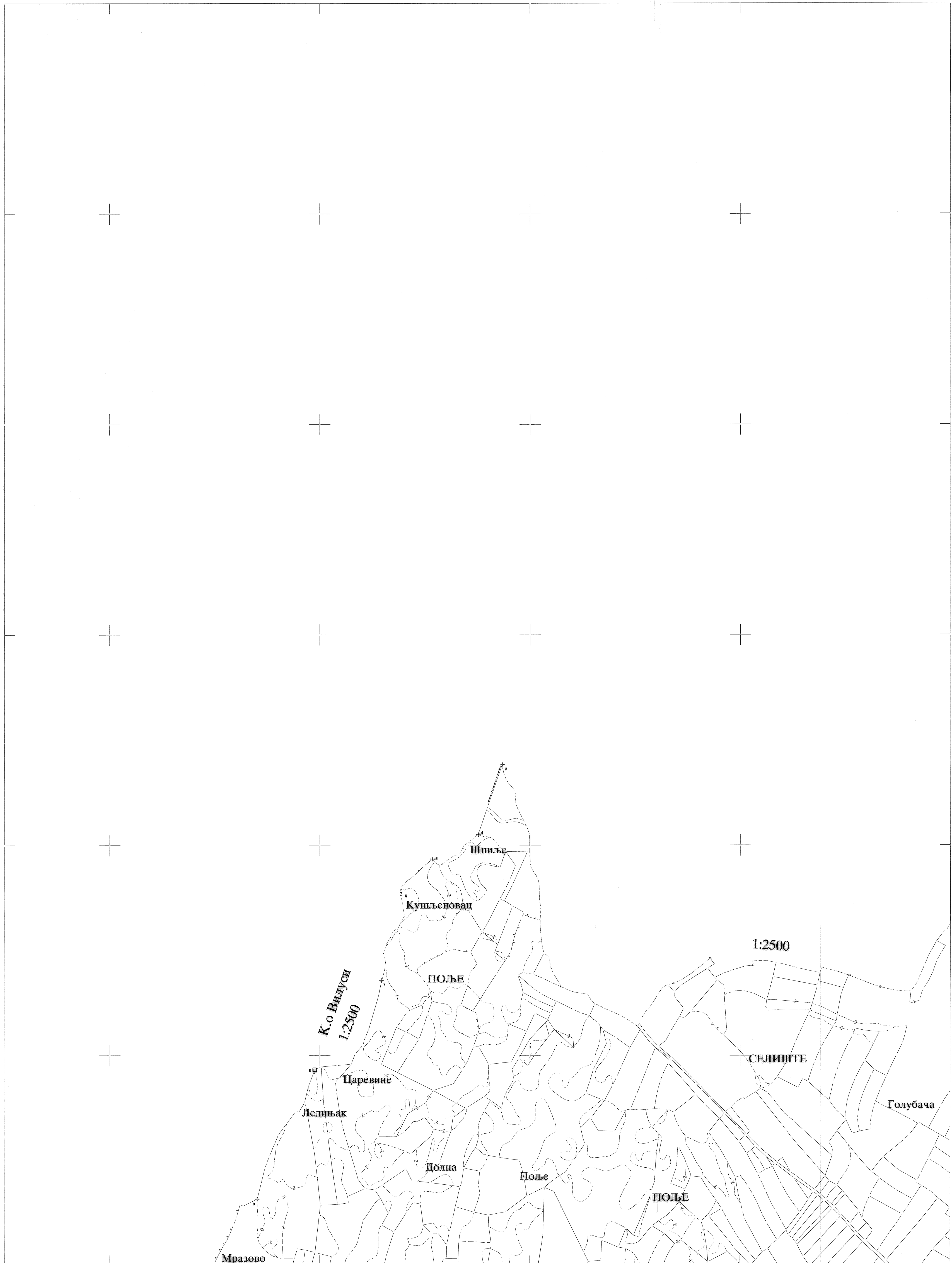
6Ц21-4  
6Ц21-13 6Ц21-14

Катастарски план израдио:  
Одјељење за ИС Бијељина



# КО Радманићи 5000

РЕПУБЛИКА СРПСКА



Републичка управа за геодетске  
и имовинско правне послове

Бања Лука

КАТАСТАРСКЕ ОПШТИНЕ И ВЕЗЕ ЛИСТОВА

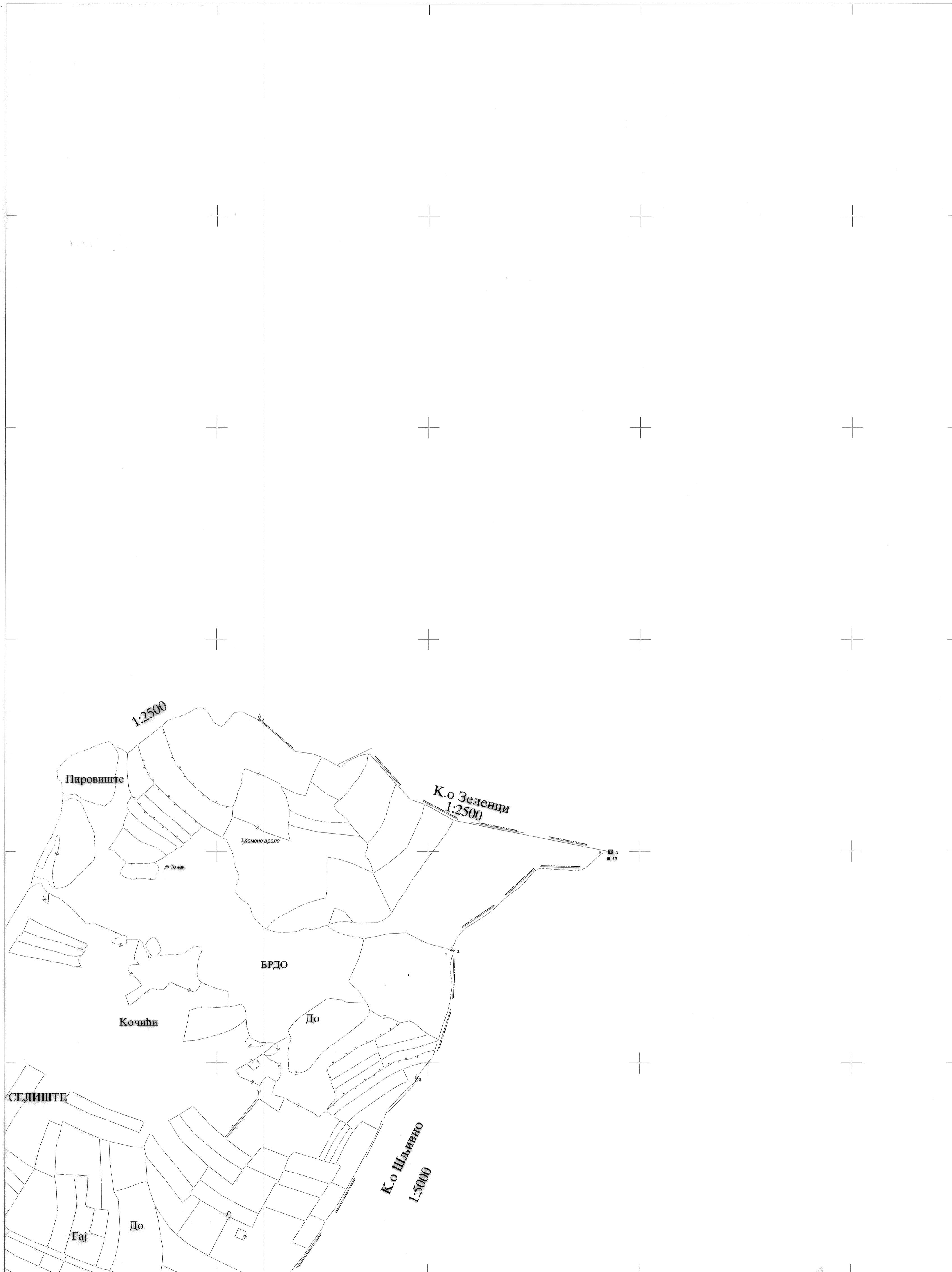
6Ц22-44 6Ц22-45  
6Ц21-4

Катастарски план израдио:  
Одјељење за ИС Бијељина

Handwritten signature and official stamp of the cadastral office.

# КО Радманићи 5000

РЕПУБЛИКА СРПСКА



Републичка управа за геодетске  
и имовинско правне послове

Бања Лука

КАТАСТАРСКЕ ОПШТИНЕ И ВЕЗЕ ЛИСТОВА

6Ц22-44 6Ц22-45  
6Ц21-5

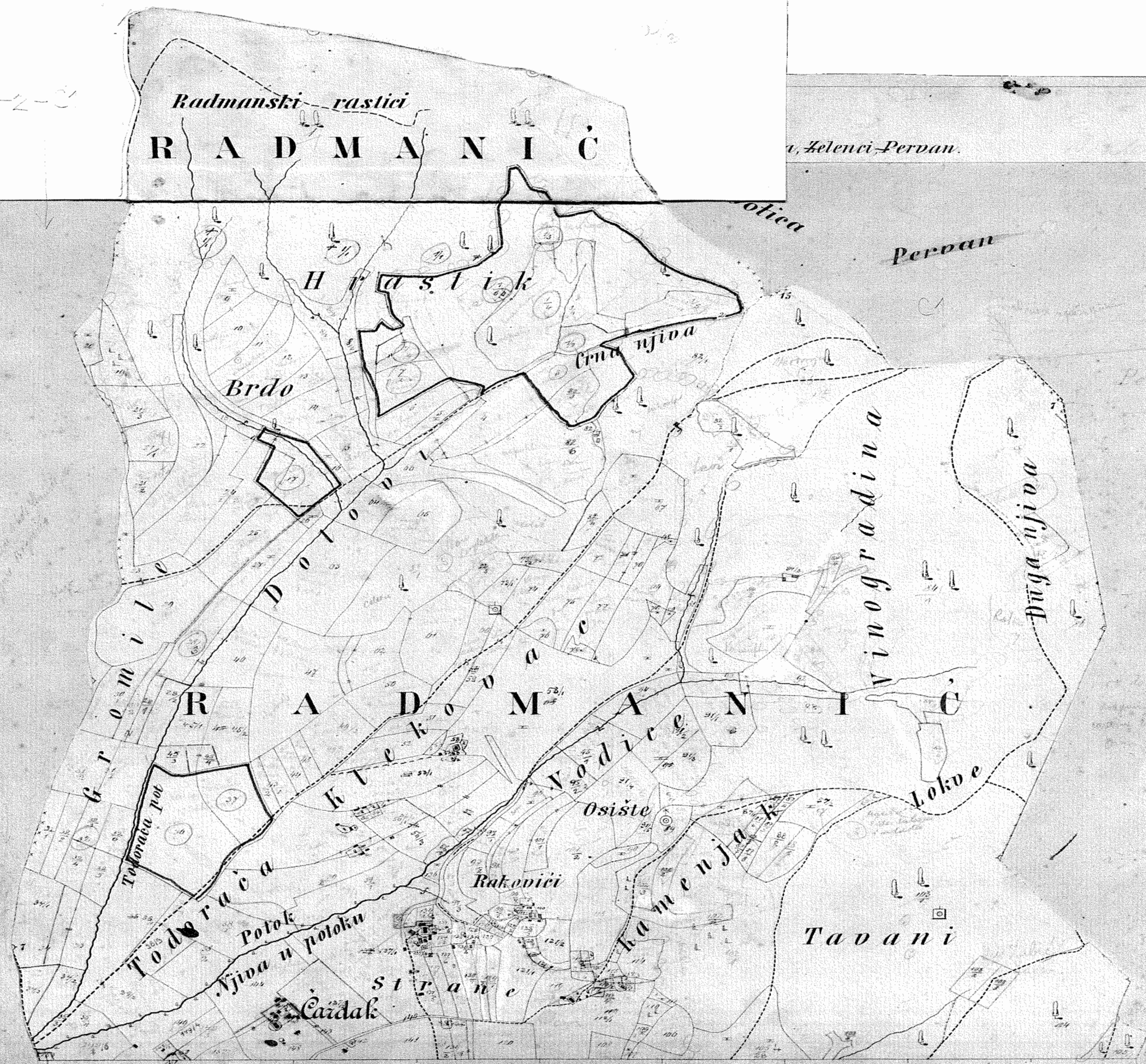
Катастарски план израдио:  
Одјељење за ИС Бијељина

Својеручно потписано и печатом потврђено  
Др. Јасмина Милић  
Одјељење за ИС Бијељина

Z. 27. CXII-2-2

Radmansk<sup>ki</sup> rasti<sup>ci</sup>  
**R A D M A N I Č**

*... Zelenci Pervan.*



*Vilusi*

*Zelenci*

*Pervan*

**R A D M A N I Č**

*Todor<sup>ova</sup> pot*  
*Potok*  
*Njiva u potoku*

*K<sup>o</sup>l<sup>e</sup>va*

*Vodice*

*Vinogradina*

*Duga njiva*

*Tavani*

*Čardak*

*Rakov<sup>ici</sup>*

*Kamenja<sup>k</sup>*

*Loko<sup>e</sup>*

*Stran<sup>e</sup>*

*Brdo*

*H<sup>o</sup>ra<sup>st</sup>ik*

*Crna njiva*

*olica*

PRILOG: 1

KAT. OPSTINA: **RADMANIĆI** God. 1959

Srez: **B. LUKA**

Reon. Kat. Uprava **DUKINO BRDO**

Približna razmera 1: **6250**

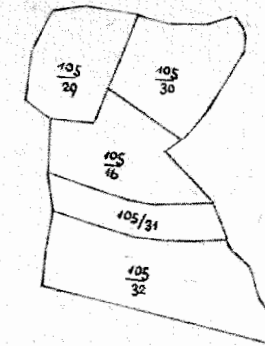
SKICA PREAMER. BR. ....

Broj katastarskog plana .....

Tah. zapisnik: sveska ..... str. ....

Veza sa ranijom skicom premer. Br./god. ....

**MAPA: 27-XVI 2 C<sub>3</sub>**



ini broj : Provedeno:

U kat. planu ..... 19 ..... god. ....

U indikac. skici ..... 19 ..... god. ....

Spisak det. rač. površina ..... 19 ..... god. ....

Spisak promena ..... 19 ..... god. ....

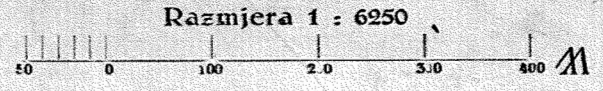
Snimio dana ..... 19 ..... g.

Geometar .....

Pregledao dana ..... 19 ..... g.

(po/pis)

Zona **27**, Kolona **XVI**, Sekcija **2**, Četvrtina **C/3**, Šesnaestina **C/1**

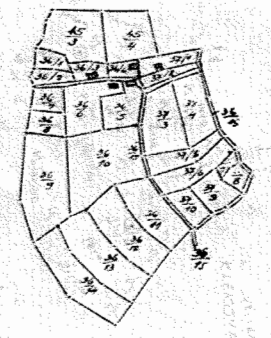
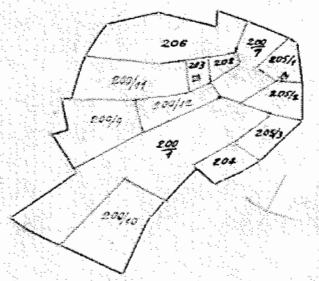
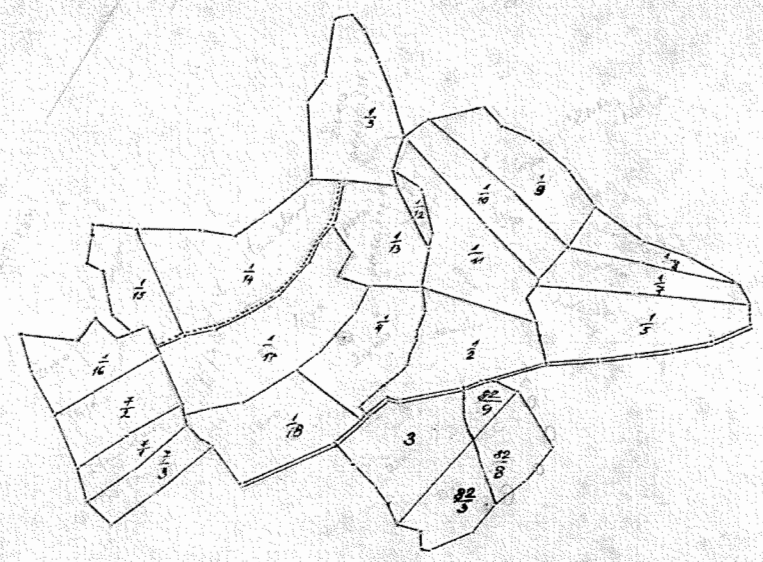
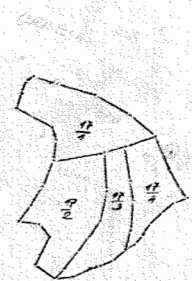


NARODNA REPUBLIKA BOSNA I HERCEGOVINA

Katastr. ured **B. LUKA**

Kat. opština **RADMANIĆI**

519  
109  
111  
111




Zone 27, Colonne XVI, Section 6, Viertel  $\alpha$ , Sechztl.  $\alpha/3$  Provinz Bosnien

Kreis Banjaluka

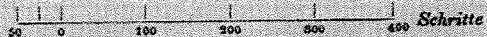
Bezirk "

Gemeinde Radmanić

Maßstab 1:6250 d. N.



Flächeninhalt  mt.



Z. N. C. XVI, S. 6, Vrhl. a, Sechn. 1.

Masstab 1:6250 d. N.

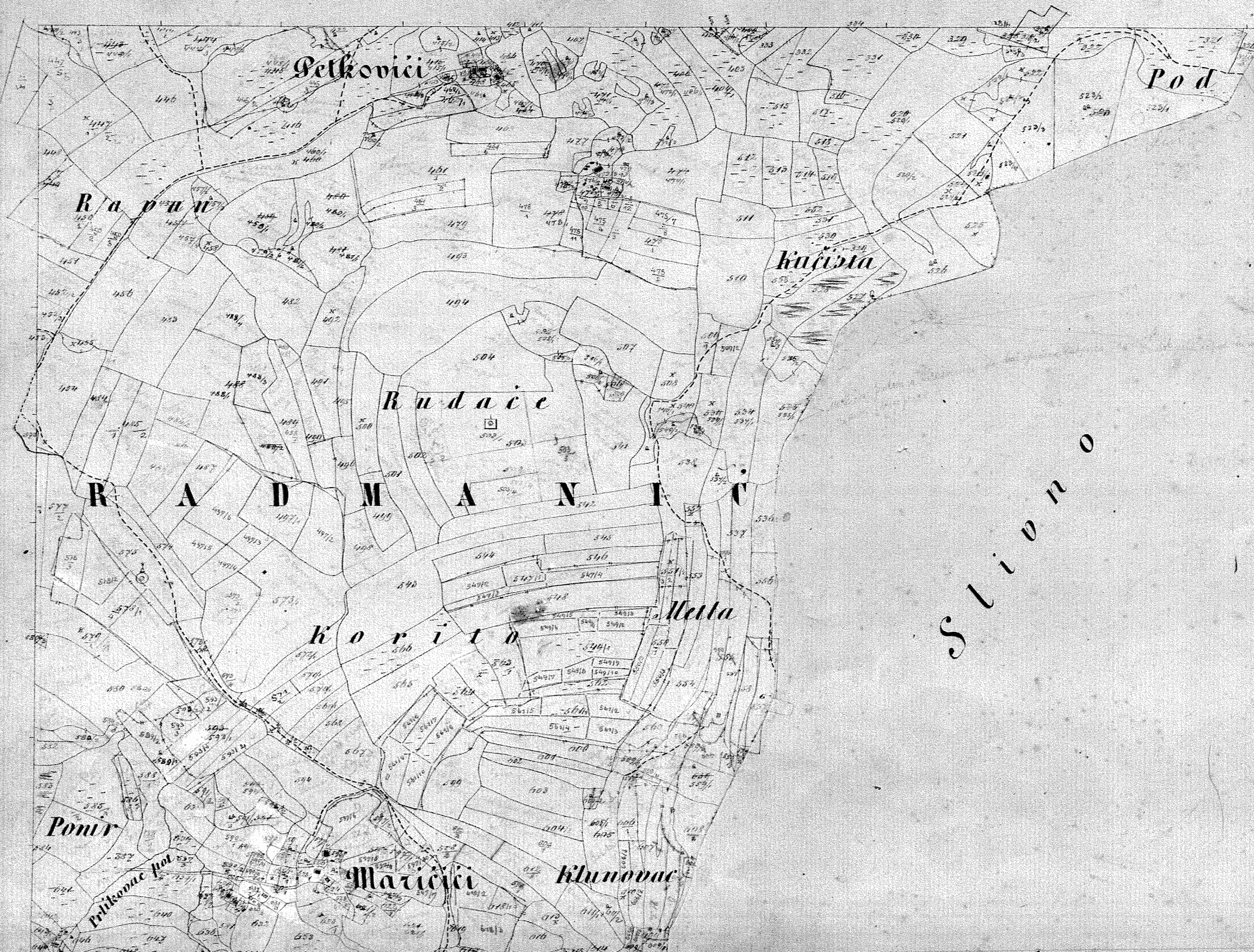
50 0 100 200 300 400 Meter  
50 0 100 200 300 400 Schritte

Prov. Bosnien

Kr. Banjaluka


Bek. Banjaluka

Gm. Slivno, Radmanić.



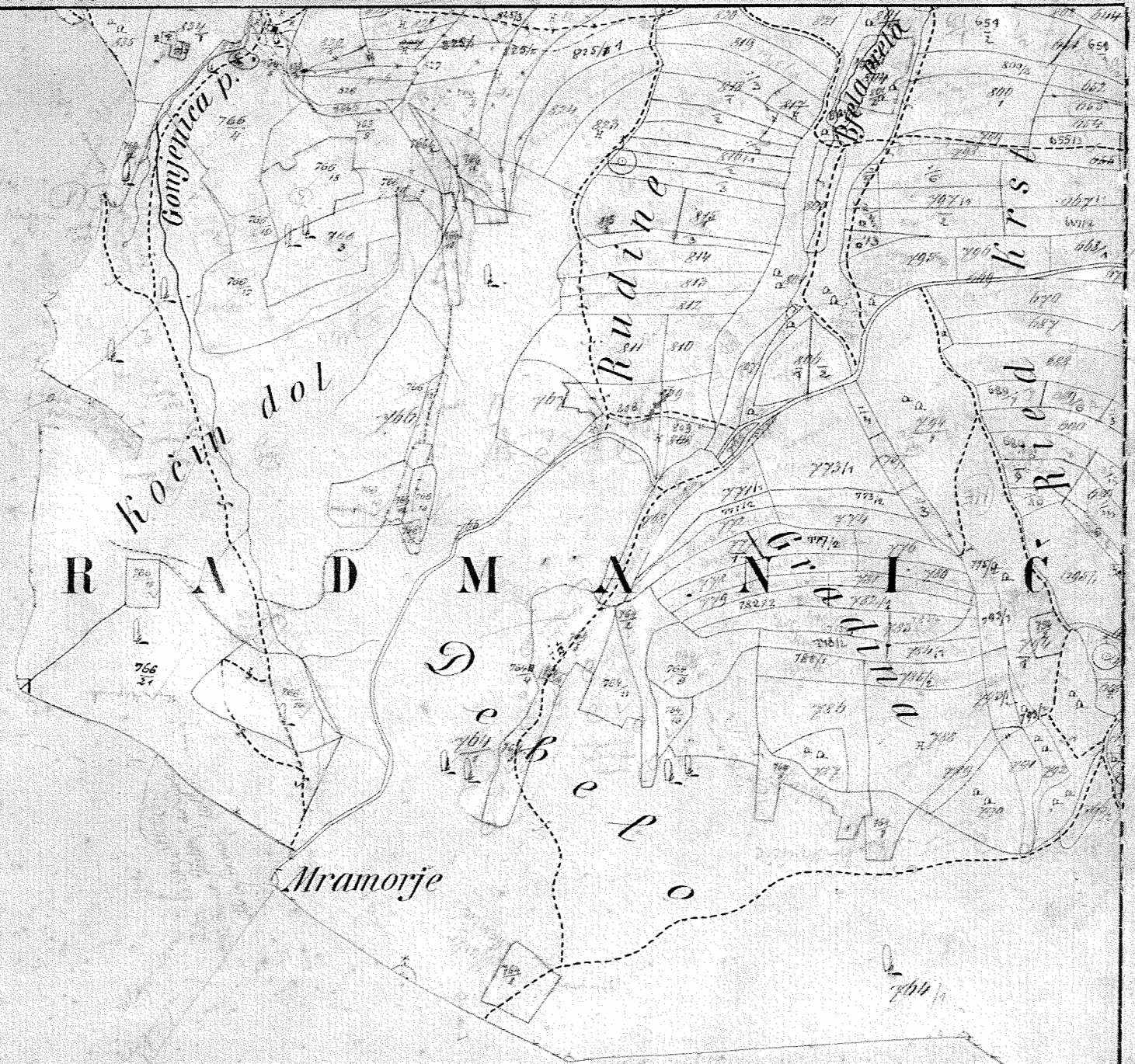
Zone 27, Colonne XVI, Section 5, Viertel b, Sechztl.  $\frac{b}{4}$ , Provinz Bosnien

Massstab 1:6250 d. N.



Kreis Banjaluka  
Bezirk " "  
Gemeinde Radmanić

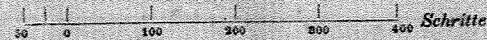
*vilusi*



*Pavici*

Flächeninhalt

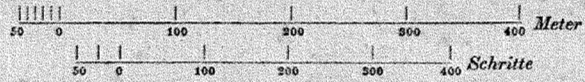
□ mt.





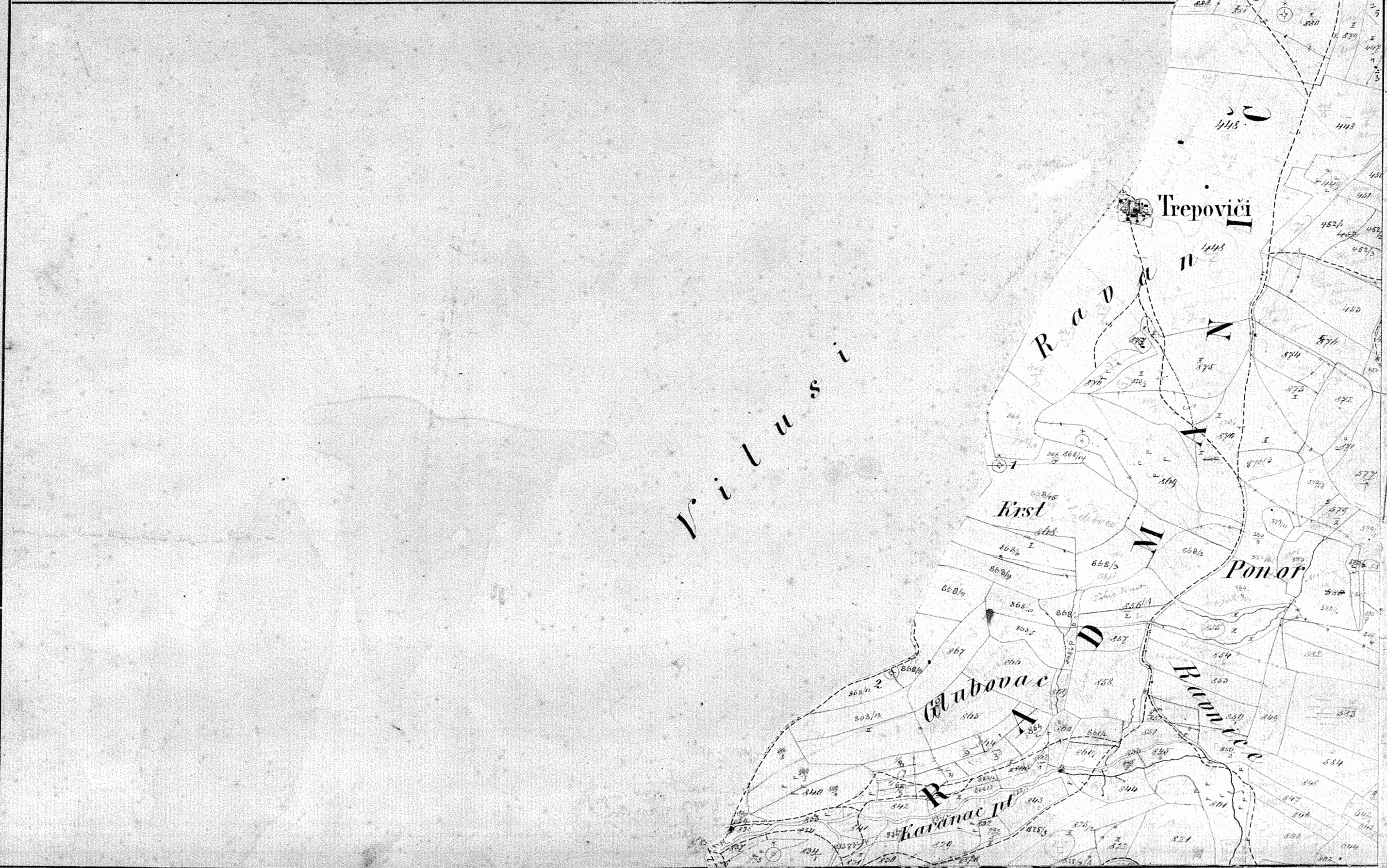
Zone 27, Colonne XVI, Section 5, Viertel b, Sechztl. 6/2 Provinz Bosnien

Massstab 1:6250 d. N.



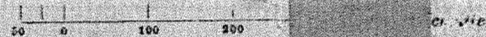
Kreis Banjaluka  
Bezirk Banjaluka  
Gemeinde Radmanić

*Radmanić*



Flächeninhalt

mt.



Z.27, C.XVI, S. 2, Vrtl.c, Sechstl.  $\frac{1}{3}$

Maßstab 1:6250 d.M.

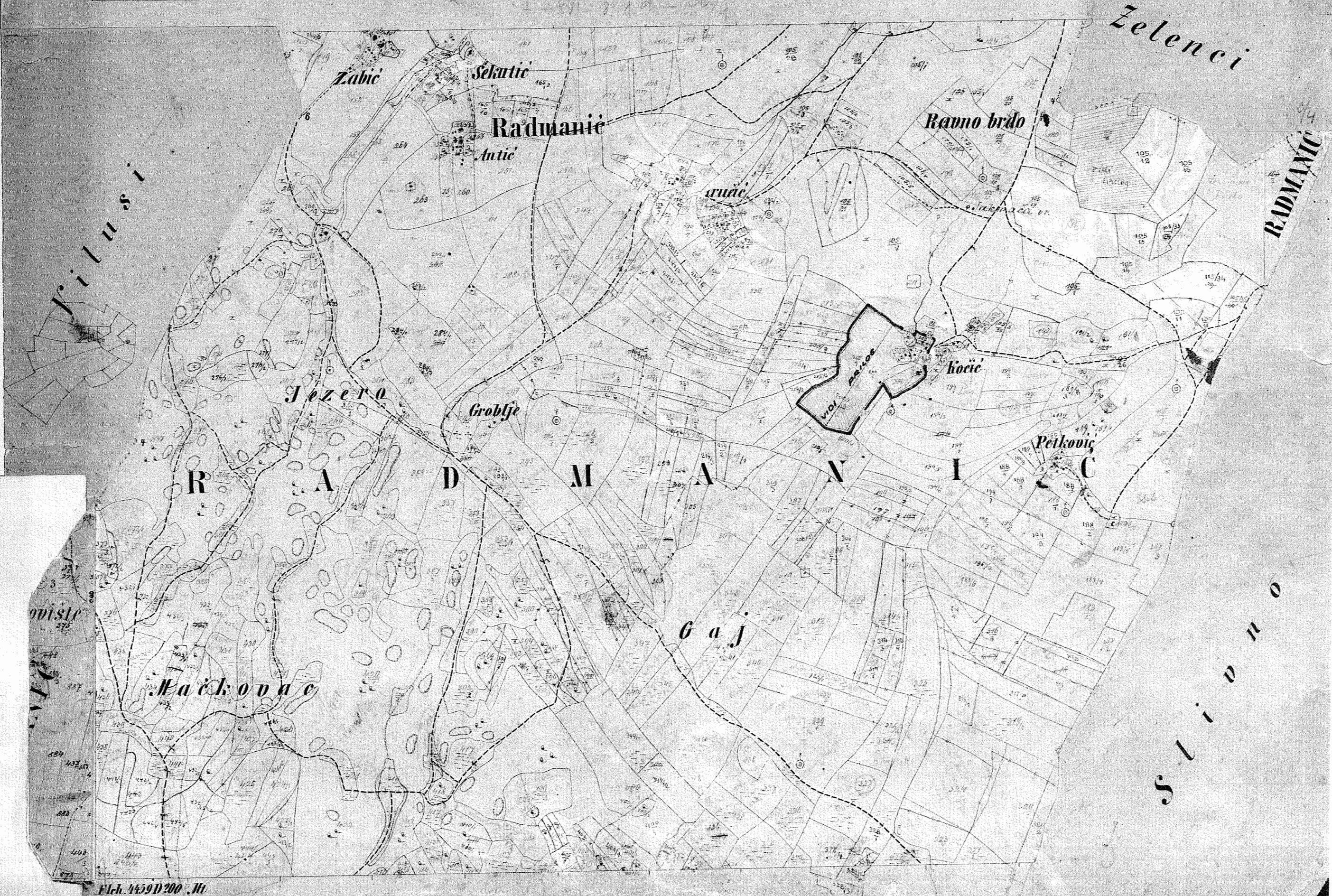
50 0 100 200 300 400 Meter  
50 0 100 200 300 400 Schritte

Prov. Bosnien

Kr. Banjaluka

Bez. Banjaluka

Gm. Vilusi, Zelenci, Slivno, Radmanić



27-XVI-1-d4  
d/n

Flech. 4459 D 200 .Hh